

ОБЩИНСКИЯТ ПЛАН ЗА РАЗВИТИЕ има за цел да определи стратегическите насоки в развитието на Община Дългопол и конкретните мерки и проекти за изпълнение в краткосрочен и средносрочен план. За целта е събрана, актуализирана и оценена информация за териториалните процеси в общината с основно внимание към ефективно използване на природните дадености и стопански обекти, както и към проблемите, породени от изискванията за членство в Европейския съюз.

Използвана е утвърдената от Общински съвет Стратегия за развитие на Община Дългопол 2000-2006, при изготвянето и с която бяха приложени основни принципи като партньорски подход, публичност и прозрачност, съгласуване изискванията за устойчиво развитие, интегриране на отделни сектори, реалистичност.

Основните задачи на плана за развитие на община Дългопол са:

- Да дефинира стратегическите цели на общинското развитие за периода до 2013 г.
- Да очертае изпълнима стратегия за постигане на тези цели чрез определяне на основните приоритетни направления, мерки и проекти, институционалното и финансово осигуряване на плана.
- Да послужи за мобилизиране на собствените и привличане на външни ресурси за постигането на мотивираните цели.
- Да създаде база за усвояване на очакваните предприсъединителни и присъединителни фондове на ЕС и привличането на средства от тях за развитието на общината. Да очертае рамката на проекти, особено в областта на екологията, за които да се потърси финансиране по национални и международни проекти.
- Да стимулира създаването на ново гражданско самосъзнание и ценностна система и нов подход при решаването на проблемите, ориентирани към духа на обединена Европа и принципите за устойчиво развитие.
- Да интегрира всички заинтересовани страни към изпълнението на мерките, заложи в плана и по този начин да разшири демократизацията на управлението и чрез разширяване на социалната основа на стратегическото планиране.

Принципът на партньорство е приложен при всички етапи на разработване на плана. В неговото изработване основно участие взеха общинската администрация, местни стопански ръководители, представители на неправителствени организации и независими консултанти.

Изработването на плана премина последователно през следните фази:

- **Предварителни проучвания:** В тази фаза бяха проучени наличните документи за стратегическо планиране в общината и събрана актуална статистическа

информация. Бяха създадени и разпространени секторни анкети за допълнителна информация от общината;

- **Проучвания и консултации:** Бяха посетени всички села в Общината и проведени интервюта с кметове и кметски заместници. Бяха проведени срещи с ръководители на промишлени предприятия, земеделски кооперации и арендатори, както и с представители на неправителствени организации.
- **Предварителен проект:** Настоящият проект на плана подлежи на предварително обсъждане от общинския съвет. След отразяване на забележките и препоръките, той ще се бъде преработен в окончателен и представен отново за официално приемане.

Планът за развитие на общината е разработен съгласно Методическите указания на Министерство на регионалното развитие и благоустройството за разработване на Общински планове за развитие от 2004 г.

I. ПРОФИЛ НА ОБЩИНАТА

1. Географска характеристика.

Географско разположение, релеф.

- Община Дългопол е сравнително малка община, разположена около 80 km западно от областния център Варна в източния предпланински район на Стара планина и граничи с общините Долни чифлик, Провадия, Руен и Смядово. Общината обхваща територия 442 km² и включва 16 населени места. В общината живеят 15 111 жители.
- Община Дългопол се намира относително встрани от крупни индустриални агломерации. В същото време през нея минава двойна електрифицирана ж.п. линия, както и важният път Провадия – Айтос през Айтоския проход. Тази даденост, както и редица други фактори, предопределят приоритетно ориентацията към селското стопанство.
- Територията е с разнообразен релеф, от равнинен и частично хълмист към планински релеф.

Природно-климатични дадености и ресурси.

- Релефът на общината се обуславя от реките Луда Камчия, Голяма Камчия, северните склонове на Камчийска планина и източните разклонения на Върбишкия Балкан. На територията на общината има два големи язовира – Цонево и Елешница. Язовир Цонево е седмият по големина в страната. Климатичните условия предопределят развитието на селското стопанство, поради

което няма изградени крупни промишлени обекти. Територията е бедна на полезни изкопаеми. Стопански интерес представляват находищата на инертни материали (чакъл, речна баластра) и глина, подходяща за производство на тухли. Камък се добива в местността Сини вир до с. Цонево и до с. Партизани. Доброкачествен варовик има до местността Чудните скали, южно от с. Аспарухово. Обработваемата земя е 106 000 дка. Почвите са черноземни и сиви горски. Усвоената обработваема земя е подходяща за различни култури, в зависимост от почвено-климатичните условия и наличието на равнинни предпланински и полупланински терени. Половината от територията на община Дългопол е заета от горски масиви, стопанисвани от Държавно лесничейство – Цонево. Тези ресурси предполагат използването им за развитието на общината, насочено към: земеделие, дърводобив и дървообработване, производство на строителни материали, билкопроизводство, екологично ориентирани дейности и др.

- Територията на общината е богата на водни ресурси. Това позволява развитие на поливно земеделие и трайни насаждения.
- С изключение на нерудните, община Дългопол е бедна на полезни изкопаеми.
- Почвите висока категория са в изобилие. На места заблатяването и осоляването водят до загуба на плодородни почви. На територията на общината са решени проблемите със залежали пестициди с финансовата подкрепа на Министерството на околната среда и водите.
- Със стопанско значение са находищата на висококачествена глина, подходяща за развитието на керамичното производство, традиционно застъпено преди години.
- Туристическите ресурси на общината са недостатъчно използвани, въпреки наличието на редица защитени местности и територии, природни и исторически забележителности. Двата язовира не се използват за развитие на водни спортове и туризъм. В същото време са създадени няколко екопътеки. Поради липсата на големи замърсители на водите и въздуха, има големи възможности за развитие на различни видове туризъм.
- Община Дългопол включва 16 населени места, в това число един град и 15 села. Общият брой на населението е 15 111 жители, гъстотата на населението е 34.7 жители на km². Административен, индустриален и културен център е град Дългопол (обявен за град през 1970 година). 35 % от населението на общината е концентрирано в общинския център (5 319 жители). По-големите села в общината са: с. Цонево – 2 425 жители, с. Медовец – 1 818 жители, с. Партизани – 1 235

жители. Най-малкото село е с. Сладка Вода - 63 жители (данните са от края на 2004 г.).

2.Културно-историческото наследство

- **Тракийски култов център и средновековен скален манастир до с. Рояк** – слабо изследван. Предстоят теренни археологически проучвания, анализ на биологичното разнообразие и оценка на значимите видове и местообитания. Проучват се възможностите за изграждане на туристическа инфраструктура и включването на обекта в мрежа от обекти, подходящи за екологичен и културен туризъм.
- **Стара Арковна** – келтска крепост и селище от III в. пр. Хр. По всяка вероятност е един от важните градове по време на келтския цар Кавар. В момента се провеждат археологически разкопки.
- **Манастир “Св. Атанас”** – останки от средновековен манастир край с. Аспарухово.
- **Исторически музей в гр. Дългопол** – създаден е през 1948 г. по инициатива на учителя – енциклопедист Димитър Златарски. След провеждане на археологически проучвания са открити няколко праисторически селищни могили и некрополи, десетки антични и средновековни селища, некрополи и крепости. До с. Аспарухово е разкрито ценно селище от края на 6 и началото на 5 хилядолетие пр. Хр. Анализът на керамичните съдове, оръдията на труда, глинените идоли и типът жилища показват съществуване на високо развита култура от новокаменната епоха. С голямо научно значение са разкритите две селища от желязната епоха, датирани около 1200 г. пр. Хр. От елинската епоха са проучени две каменни мелници и некрополи с богати находки от златни украшения, бронзови предмети, статуетки и множество монети. От римската епоха са проучени голямо селище и некропол до с. Аспарухово. Намерени са много съдове, сечива, оръжия и украшения. Западно от Дългопол е открит римски некропол с погребение на висш военачалник. От времето на първата българска държава са проучени около 20 жилища. В етнографската сбирка на музея са експонирани съдове, сечива, тъкани, накити, облекла с шевици и други предмети, които отразяват живота на местното население до средата на XX век.
- **Култура Сава** – уникална праисторическа селищна могила, разкрита до с.Сава. Представлява останки от десетина жилища – полуземлянки. Най-многобройни и богати на находки са пластовете от халколита (меднокаменната епоха от 5000 до 4000 г. пр. Хр.). Особено интересни са керамиката, идолите и украшенията от седеф.
- **Етнографски комплекс в с. Аспарухово** – заема площ от 12 декара, върху които са изградени автентични възрожденски български къщи, пренесени от старото с. Ченге, което е останало на дъното на изградения през седемдесетте години на XX в.

язовир Цонево. В архитектурния комплекс освен жилища от XIX в., са включени килийно училище от епохата на Възраждането и каменна църква от 1857 г. В комплекса са представени експозиции от етнографски материали, разкриващи бита и културата на местните хора.

- **Духов оркестър** – създаден през 1982 г. До 2004 г. в оркестъра са обучени около 430 деца, част от които са продължили музикалното си образование в Музикална академия и в момента работят в престижни оркестри и опери в България и чужбина (Кайро, Виена, Богота, Берлин и др.). Духовият оркестър е участвал в конкурси и концертни турнета в Германия, Унгария, Полша, Словакия, Русия, Украйна, Гърция, Франция, Белгия, Финландия и е завоювал 37 награди от престижни конкурси.
- **Читалища** – на територията на общината са регистрирани 12 читалища, в които са създадени условия за развитие на 6 детски фолклорни групи, 5 състава за автентичен фолклор и на множество изпълнители на народни песни и инструменталисти. Ежегодно се организират фолклорни надпявания и тържества.

3. Околна среда

Компоненти на околната среда.

- Като цяло територията на Община Дългопол е с добра екологична характеристика, която се определя от благоприятните почвени, микроклиматични и санитарно-хигиенни условия.
- Замърсяването на въздуха с емисии от вредни вещества е в рамките на нормалното и под средното за областта и страната, с изключение на емисиите на въглероден диоксид през отоплителния сезон, които вероятно се дължат на използването на дърва за отопление в битовия сектор. Завишени норми на замърсяване на въздуха с общ прах се наблюдават най-вече през летните месеци. На територията на Община Дългопол няма постоянно действащи стационарни пунктове за контрол на атмосферния въздух.
- Качествата на питейните води е задоволително, обаче хлорирането на водите не е на необходимото ниво и се прави епизодично.
- На територията на общината няма изградена пречиствателна станция за отпадни води, освен в град Дългопол. Заустването на каналите и деретата става директно в открити водоеми, най-вече в реките Голяма Камчия и Луда Камчия. Град Дългопол и селата Цонево и Медовец са най-големите източници на отпадни води - промишлени и битови. Канализацията на селата не е изградена. Особено лошо е състоянието на поречията на реките и деретата, преминаващи през населените места. В повечето случаи те се използват за сметища.

- На територията на Община Дългопол няма изграден пункт към Единната национална автоматизирана система за мониторинг на почвите за съдържание на тежки метали. Това не е и необходимо, тъй като по принцип концентрацията им е под пределно-допустимите норми, поради липсата на източници, емитиращи тези вещества. Локални замърсявания на почвите с нефтопродукти ежегодно се констатират в границите на преминаващия през територията на общината петролопровод. Вероятно има и замърсявания на районите около главния път Провадия – Айтос с характерните за транспорта вредни вещества, но проучвания до момента не са правени и не са предприемани мерки.
- Поради стагнацията в отрасъл селско стопанство замърсяването на земята с пестициди през последните години чувствително намаля. За същите бяха изградени кубове и съхранени на безопасни места. Все още в някои стопански дворове има залежали минимални количества.
- Измервания за нивото на шума не са извършвани. Община Дългопол не е обременена с голямо шумово натоварване. Промислените предприятия на града са изнесени в южната част и производството им е такова, че не създават шумова среда. Източник на шумово натоварване е ж.п. линията Провадия – Айтос, която не преминава през ЦГЧ. Шумово натоварване се наблюдава в с. Комунари, където главният път преминава през централната част на селото.
- На територията на община Дългопол се генерират предимно битови и общи градски отпадъци, като в последните години има тенденция на нарастване на количествата.
- Твърдите битови отпадъци от град Дългопол се извозват на депо, намиращо се на 12 км северо-източно от града в посока гр.Провадия. Общината е член на сдружението “Екополис”, което ще изгради регионално сметище с финансиране от Програма ИСПА.
- На територията на общината са регистрирани голям брой замърсени площи с битови, градински и животински отпадъци. В крайградските зони и на входно-изходните артерии на населените места има обособени нерегламентирани сметища, които непрекъснато се увеличаваха неконтролируемо. Подобно е положението и в общинския център, където поради отдалечеността на сметоразтоварището от града и наличието на голям брой домашни животни в покрайнините на града са се оформили няколко вторични сметища, които заедно с нерегламентираните такива са замърсили около 70 дка земя. Изготвена е и вече се изпълнява програма за постепенно ликвидиране на тези нерегламентирани сметища.
- В селищата, в които не е възприето машинно сметоизвозване, твърдите битови отпадъци се събират в съдове с различен обем и се извозват на малки сметища,

намиращи се в близост до селото. Наличните съдове за смет (кофи и контейнери) са недостатъчни, а голяма част от съществуващите са изхабени и се нуждаят от подмяна. До момента на територията на Община Дългопол не е извършвано разделно събиране на отпадъците и не е разработена програма за такава система.

Екологично състояние:

- **Въздух.** На територията на общината няма сериозни екологични замърсители. Със локално значение, най-вече като неорганизирани източници на прахово замърсяване са цеховете за дървопреработка.
- **Води.** Съществен е проблемът с честите наводнения на река Камчия, предизвикани от пролетното снеготопене и от неритмичното изпускане на язовир Тича. Високите подпочвени води и липсата на изградени дренажни и отводнителни съоръжения често застрашават обществени и частни сгради. Повечето от битово-фекалните води се отливат в септични ями. Съоръжения за отточна канализацията имат около 60 % от териториите на населените места. В района работи една пречиствателна станция за отпадни води.
- **Отпадъци.** Съществен проблем са замърсяванията с битови и селскостопански отпадъци. Има множество нерегламентирани микросметища. Организирано сметосъбиране има във всички населени места. Сметосъбирането се извършва чрез остаряла техника и съдова система. В региона не се наблюдава засилено строителство и засега проблемът със строителните отпадъци не е в сериозни мащаби.

Защитени територии, местности, паркове, резервати.

- На територията на община Дългопол има 3 защитени местности, 3 природни забележителности и 2 резервата:
- **ПЗ Сини вир** – намира се в землището на с.Дебелец и представлява горска територия с преобладаващ семенен произход от габър, източен бук, цер, благун.
- **ПЗ Чудните скали** – разположено е в землището на с. Аспарухово с площ 7,7ха. Състои се от уникални скални образувания, които имат научна, културна и естетична стойност. До обекта води второкласен път с удобни места за фотозаснемане.
- **ЗМ Водениците** – обхваща 450дка горска площ в землището на с.Сладка вода. В местността живеят защитени от закона редки видове птици: скален орел, египетски лешояд, белоопашат мишелов, гарван, жалобен синигер и др. В района има около 15 карстови пещери и скални ниши. Има изградена посетителска инфраструктура.
- **ПЗ Куза скока** – водопад, който се намира в землището на с. Лопушна.

- **Резерват Върбов дол** – представлява равнинно-хълмист предпланински пояс от дъбови гори със семенен и издънков произход и със запазена горска тревна растителност. Разположен е върху площ от 71 ха в землището на с.Аспарухово. Част от буферната зона е обявена за семенна база.
- **Резерват Калфата** – обхваща вековни смесени широколистни гори от зимен дъб, цер, благун, източен бук и др. с добро общо състояние в землището на с.Поляците с обща площ 46,9ха.
- **ЗМ Тулумова пещера** – обхваща 0,1 хектара горска площ на връх Арковна. Населена е с прилепи.
- **ЗМ Преграда** – 3,6 хектара горска площ до с. Дебелец със смесени насаждения от зимен дъб и благун в добро състояние с възраст на дърветата 120 – 140 години.

Биологично разнообразие:

- Разнообразните по вид и площи горски масиви създават отлични условия за развитие на дребни и едри дивечови популации.
- Преобладаващи видове дивеч и риба са: благороден елен, елен лопатар, сърна, дива свиня, заек, вълк, чакал, лисица, белка, черен пор, язовец, невестулка; клас птици – фазан, бекас, гривяк, зеленоглава патица, зимно и лятно бърне, голяма белочела гъска, сива гъска, египетски лешояд, жалобен синигер, скален орел, белоопашат мишелов; клас риби – шаран, толстолоб, речен кефал, платика, бяла мряна, костур, червеноперка, кротушка, сом.
- Преобладаващи видове лечебни растения и горски плодове са: бял равнец, блатна мента, багрилно подрунче, ветрогон, горицвет, гингер, див чемшир, див джоджен, девисил, див пелин, еньовче, жълт кантарион, червен кантарион, камшиче, кисел трън, маточина, обикновена мента, подбел, птиче просо, смрадлика, риган.

II. АНАЛИЗ НА ПРОЦЕСИТЕ И ТЕНДЕНЦИИТЕ В СТОПАНСКАТА СФЕРА.

1. Количествена и качествена характеристика на икономиката на общината

1.1. Обща характеристика на местната икономика. Процеси и тенденции.

- Икономиката на общината се характеризира с преобладаващ дял на селското стопанство спрямо промишленото производство. Тяхното съотношение в края на 2004 год. е 80% към 20% като дялът на селското стопанство продължава да се увеличава за сметка на промишлеността, като с изключение на дървопреработвателните заводи, последната е концентрирана в общинския център.
- Структуроопределящите отрасли на местната икономика са: селско стопанство, дърводобив и дървообработване, мебелна промишленост, хранително-вкусова промишленост, керамична промишленост, производство на строителни материали, машиностроене. Насоките за развитие на икономиката в общината следва да се насочат преди всичко към използване на местните ресурси и тясното обвързване на производството на суровини с преработката им. Има много добра обезпеченост от местни суровини в областта на керамичното производство, производството на строителни материали (глина и други инертни материали) и в преработвателната промишленост на зърнени култури, зеленчуци и плодове. Големи резерви има в поливното земеделие, което е почти изчезнало през последните години.
- В общината преобладава частната и кооперативна собственост. Поради стихийните процеси на пазарната икономика все още частните малки и средни фирми не могат да прогресират и преуспяват. Това предполага усилия от всички структури за развитие на сектора на малките и средни предприятия, стимулиране на местното предприемачество, укрепване на частния сектор с повишаване информираността, уменията и квалификацията на работещите в този сектор.
- Констатацията, която трябва да се направи към момента е, че за съжаление не може да бъде отбелязан ръст в икономическото развитие. Не функционират или с намален обем производство са предприятията "Обков" Дългопол, РПУС-Дългопол, плодохранилище, кравефермите и потребителните кооперации в Цонево, Партизани и Дългопол. Изкоренени, или изоставени са около 90 процента от трайните насаждения (лозя и овощни градини). Известни постижения има в дърводобива и дървообработването - изградени са частни цехове в Дългопол, Цонево, Медовец, Партизани. Функционира и шивашки цех в с. Медовец (80 работни места). Фирма "Ескана" осигурява инертни скални материали за

строителство, има керамичен цех за производство на тухли, в областта на строителството работят 3 частни фирми.

- В техническото оборудване и технологиите в съществуващите предприятия от общината се наблюдава тенденция към разширяване на производствените мощности, автоматизиране на производствените процеси и обогатяване на асортимента на продукцията. Такова е положението както в земеделието, така и в промишлеността (шивашко производство, дървопреработвателната промишленост и др.).

1.2. Селско стопанство.

- Растениевъдството е главен селскостопански подотрасъл за общината. Природно-климатичните условия в региона благоприятстват производството на зърнено-житни, технически и фуражни култури.
- Големият дял на поливните площи създава добри условия за развитие и на зеленчукопроизводството.
- Общината е с традиции в лозарството и овощарството и опитът на населението са предпоставка за отглеждането на трайни насаждения, но състоянието им е критично. Липсата на техника за обработване, скъпите услуги и високите цени на растително-защитните препарати доведоха до ликвидиране на голяма част от лозята и почти пълно ликвидиране на овощните насаждения, но от 2004 г. се наблюдава бавно съживяване на овощарството.

Списък на земеделските кооперации на територията на община Дългопол

№	име	седалище	Дка. обр. земя
1.	“Тера Вита” ООД	Дългопол	9 411
2.	ЗК “Луда камчия”	Цонево	8 212
3.	ЗПК “Единство”	Партизани	10 745
4.	КПГУ “Кале 94”	Лопушна	9 950

Поземлен фонд

Вид територии и начин на ползване	<u>Площ /дка/</u>	<u>Частна</u>	<u>Държавна</u>	<u>общинска</u>	<u>Друга</u>
1.Земеделски територии /земя/	186774	123066	15250	16331	31876
ниви /обработваеми/	134000	107714	15250	11141	
Трайни насаждения	15160	15160			
естествени ливади	407				
мери пасища	21594			3624	17970
Гори и полезащитни пояси	1566			1566	
полски пътища	6 698				6698
Непригодни земи /скали пясъци/	7208				7208

Форма на обработване на земеделската земя

№	Форма на стопанисване	2002г.	2003г.	2004г.
1	ЗК	6	7	7
2	Аренда	14	14	15
3	Частни стопани	37	37	38
4	държавна	0	0	0
	всичко	57	58	60

Справка за производството и средните добиви по години

№	Култура	2003г			2004г		
		Площ х. дка.	Пр-во х. т	Ср. добив kg/дка	Площ х. дка.	Пр-во х. т	Ср. добив kg/дка
1	зърнени	56	13.8		58.80	25.09	
	пшеница	36	8.64	240	36.70	15.43	420
	ръж		3.36				
	ечемик	16		210	15.20	6.08	400
	овес		1.80				
	царевица	4		450	6.90	3.58	520
	фасул				0.05	0.04	80
2	Маслодайни						
	Слънч. маслодаен	13.2	1.71	130	12.70	1.778	140
	Слънч. ивичест	0.8	0.64	80	1.00	0.12	120
	кориандър	1	0.40	40	1.50	0.10	70
3	Сочни фуражи						
	Сил. царевица	0.8	0.43	540	0.50	0.60	1200
4	Трайни нас.						
	ябълки	0.20			0.20	0.192	400
	сливи	0.18					
	праскови		0.24	300	0.08	0.27	300
	лозя	0.18	0.11	600	0.18	0.144	800

Справка за засетите площи по години в х.дка.

№	култури	2002г	2003г.	2004г.
1	Зърнени култури	83	57.6	58.5
	Зърнено хлебни	54	35	37
	Зърнено фуражни	28	22	21
	варива	1	0.6	0.5
2	Технически култури	20	17	15
	маслодайни	18	15	13
	етеричномаслени	2	2	2
3	Фуражни култури	1	1	1
	силажни	1	1	1
4	Трайни насаждение	0.8	0.8	0.8
	Овощни градини	0.6	0.6	0.6
	лозя	0.2	0.2	0.2
5	Временно неизползваеми/пустее щи	297	297	297

Засети площи през 2005г. в община Дългопол

№	култура	за общината в хил.дка
1	пшеница	36 760
2	ечемик	15 200
3	ръж	1 200
4	тритикале	800
	ОБЩО:	53 960

- Животновъдството в общината се развива главно в личното стопанство, причина за което е високата безработица в региона и установените традиции. От район със силно развито овцевъдство и говедовъдство, през последните години се наблюдава пренасочване към птицевъдство, свиневъдство и пчеларство, причина за което е търсенето на свободни пазарни ниши в пазара на животинска продукция и изкупните цени. В момента в Община Дългопол основно се развива птицевъдството -65%, овцевъдството -16% и свиневъдството - 6%.

№	Нас. място	Брой крави	Год.тор	Брой свине	Год.тор	Брой овце и кози	Год.тор	Брой птици	Год.тор	Брой коне	Год.тор	Брой маг.,мул	Год.тор	Брой зайци	Год.тор	Общо тор
1	Арковна	17	109 500	30	32 850	210	153 300	315	8 760	1	7 665	17	99 280	-	-	411 355
2	Аспарухов	73	799 350	580	635 100	840	613 200	1 840	47 085	17	130 305	160	934 400	59	2 153	3 159 440
3	Боряна	68	744 600	352	385 440	409	298 570	2 073	52 925	49	375 585	45	262 800	43	1 569	2 119 920
4	Величков	53	580 350	98	107 310	352	256 960	2 180	55 845	32	245 280	64	373 760	78	2 847	1 619 505
5	Дългопол	154	1 686 300	1 830	2 003 850	2 410	1 759 300	12 500	319 375	100	766 500	276	1 611 840	350	12 775	8 147 165
6	Красимир	3	32 850	220	240 900	310	226 300	630	16 790	18	137 970	39	227 760	30	1 095	882 570
7	К. дял	2	21 900	90	98 550	310	226 300	500	12 775	9	68 985	18	105 120	55	2 008	533 630
8	Комунари	10	109 500	73	79 935	252	183 960	500	12 775	7	53 655	47	274 480	60	2 190	714 305
9	Лопушна	113	1 237 350	50	54 750	895	653 350	720	18 250	9	68 985	17	99 280	12	438	2 131 965
10	Медовец	118	1 292 100	258	282 510	819	597 870	1 048	26 645	88	674 520	97	566 480	-	-	3 440 125
11	Поляци	65	711 750	110	120 450	545	397 850	1 836	47 085	30	229 950	48	280 320	60	2 190	1 787 405
12	Партизани	200	2 190 000	230	251 850	770	562 100	1 686	43 435	16	122 640	131	765 040	157	5 730	3 935 065
13	Рояк	72	788 400	320	350 400	400	292 000	1 200	30 660	42	321 930	39	227 760	80	2 920	2 011 150
14	Сава	107	1 171 650	344	376 680	549	400 770	1 765	45 260	25	191 625	48	280 320	116	4 234	2 466 305
15	Слад. вода	0	0	11	12 045	45	32 850	194	5 110	3	22 995	3	17 520	-	-	90 520
16	Цонево	80	876 000	180	197 100	1 010	737 300	3 500	89 425	96	735 840	140	817 600	60	2 190	3 453 265
	Общо	1 135	12 351 600	4 776	5 229 720	10 126	7 391 980	32 487	832 200	542	4 154 430	1 189	6 943 760	1 044	42 339	36 903 690

- Високите производствени разходи и ниските изкупни цени на животинската продукция са причина за отлив от този отрасъл на земеделските кооперации и големите агрофирми през последните години и преминаването му към частни стопани и по-малки семейни ферми или фирми, занимаващи се с угодяване и търговия на животни. Това извежда на преден план като перспективи създаването и развитието на семейни ферми с достатъчно брой животни, закупуване на елитни животни за подобряване на породния състав, механизирани процесите на отглеждане.
- Сериозна слабост в отрасъла селско стопанство е недостатъчното обединяване на стопаните в асоциации и сдружения, които да защитават техните интереси пред държавни институции и международни организации.
- За землището на гр. Дългопол все още не е одобрен и влязъл в сила земеразделителен план, което затруднява допълнително развитието на този отрасъл.

1.3. Промисленост, търговия и услуги, други отрасли на икономиката.

- Общината, като горски и селскостопански район, обуславя развитието на дървопреработвателната и на хранително-вкусовата промишленост.

Перспективите за развитие на този отрасъл на промишлеността са свързани с навлизането на нови инвестиции за технологично обновление и подобряване качеството на произвежданата продукция, професионален маркетинг, изграждането на борси за регулиране на цените и качеството на изходните суровини. Добри условия и перспективи има пред развитието на нови за района производства на база местни суровини, напр. преработка на технически култури и на дървесни отпадъци с цел производство на енергия от възобновяеми източници.

- Тенденциите в строителството са към разширяване обема на строителните работи. Секторът е представен от “М.Н.-строй”-Дългопол и ЕТ ”Данина-В.Дражев”. На територията на общината работи “Ескана”АД-Варна с обект кариера “Сини вир” в с.Цонево. Тя е основен доставчик на инертни материали за Североизточна България, като увеличи добива и разкри нови работни места.
- В предприятията от хранително-вкусовата промишленост обемите на работа са силно занижени. Сектора е представен от: ЕТ “Желева-Станка Желева”-Дългопол-производител на сладкарски изделия, ЕТ “Мелакхей”-Дългопол и ЕТ “Недим-Недим Хамза”-с.Партизани-производство на хляб и хлебни изделия и производство на кори за баници в с.Цонево.
- Лесничейството в с.Цонево провежда лесокултурни мероприятия, в които ангажира ниско квалифицирани сезонни работници. С дърводобив и преработка се занимават “Полекс”ООД с.Цонево-производство и износ на паркет,планираща разширяване на дейността и откриване на нов цех; „Интерпаркет” с.Цонево, “Караджан паркет” ООД-с.Партизани; ООД “Узай парке”-с.Цонево; „Дъб-98” ООД – Дългопол.
- На територията на с. Медовец работи шивашка фабрика с над 100 заети работници и продукция, ориентирана за износ -“Ерге- текстил”ЕООД.
- Търговската дейност на територията на общината се изразява предимно в търговия на дребно.
- В сферата на услугите се предлагат основни типове услуги, обединени най-общо в групите: финансови, компютърни и интернет, занаятчийски, ремонтни, битови, заведения за обществено хранене. При услугите се наблюдава трайна тенденция на запазване и стабилизиране.
- Другите основни отрасли на икономиката като машиностроене и транспорт са слабо застъпени и предполагат перспективи за развитие. Транспортната дейност се осъществява от ЕТ „Джура-Орхан Насуф”-с.Медовец.
- С производство на метални изделия се занимава “Обков”АД и ООД „Унитех-Ч.Димитров”-нестандартно оборудване.

1.4.Туризм –рекреационен, селски, опознавателен, ловен.

Община Дългопол разполага с добра хотелска база. В общината има пет хотела от които четири с две звезди и един с една звезда:

- Семейен хотел 2 звезди НВТ ООД – Нели Тонева, с. Аспарухово с 12 легла и капацитет за хранене 50 бр.;
- Семейен хотел 2 звезди “Белведере” собственост на ЕТ “Кристиян Саралиев”, с. Аспарухово с 18 легла и капацитет за хранене 200 бр.;
- Семейен хотел 2 звезди “Камчия” собственост на Паскал Атанасов Паскалев, гр. Дългопол с 14 легла и капацитет за хранене 400 бр.;
- Хотел-ресторант 2 звезди “Чудните скали” собственост на ЕООД “Тилианс” гр. Варна с 54 легла и капацитет за хранене 54 бр.;
- Семейен хотел 1 звезда, собственост на ЕТ “Алеко” – Александър Иванов Александров, с. Арковна с 20 легла и капацитет за хранене 100 бр.

Освен това на територията на общината се намират и четири ведомствени къщи за нощувки с помещения за хранене и развлечения и една хижа. Общата налична база на изброените е 400 легла. Общият брой заведения за хранене и развлечения са 48, от които 8 категоризирани. Като цяло те са добре устроени и отговарят на санитарно-хигиенните условия.

В общината функционира и Исторически музей с богати историческа и етнографска експозиции. Историческата композиция разполага с добре запазени съдове, пластики и сечива от неолита, халколита и бронзовата епоха. По своето количество, разнообразен характер и хронологичен обхват, по начина и художествена стойност те правят колекцията на музея една от най-богатите в страната. Етнографската колекция е представена от земеделски сечива и носии традиционни за Дългополския край.

През територията на общината преминава път от третокласната пътна мрежа от Провадия за Айтос, както и електрифицирана ЖП линия от Варна към Пловдив и София. Добрите връзки със северна и южна България правят възможно създаването на удобни маршрути по отношение историческия, еко и селският туризъм. Близостта на община Дългопол с Черноморският туристически район дава възможност атрактивните и в туристическо отношение обекти да бъдат включени в кратки екскурзии, организирани за туристите, пребиваващи предимно в курортите на северното ни Черноморие.

На територията на общината се намира седмия по големина язовир в България – Цонево. Язовирът е заробен и е чудесно място за риболов на толстолоб, шаран, речен

кефал, сом и пр. (уловената риба се отличава с чудесен вкус, без дъх на тиня), той е подходящ за гребане и ветроходство.

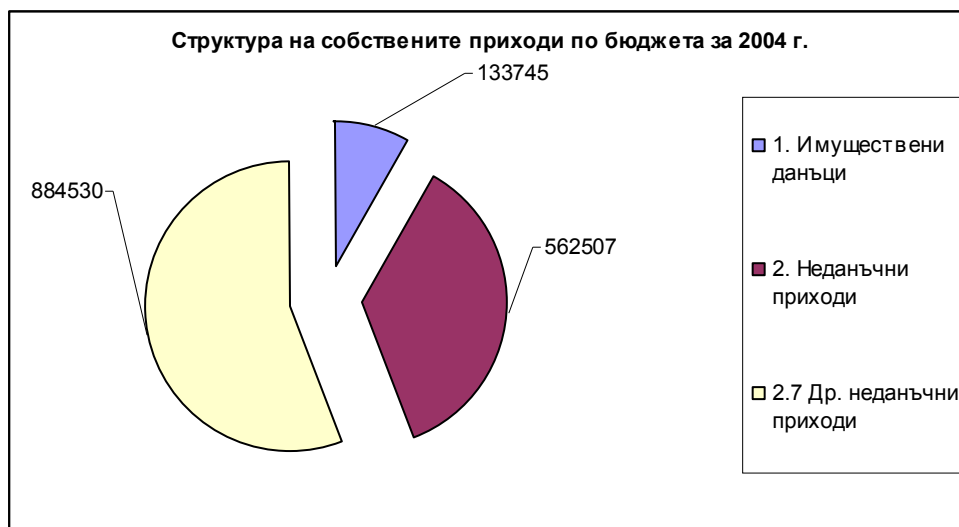
Язовирът е с дължина около 30 km, ширината му на някои места достига 2 km. Това предполага разширяване на туристическия продукт с круизи по язовира с малки плавателни съдове за превоз на пътници.

1.5. Общински бюджет

Бюджетът все още пренебрегва основните принципни постановки в ЗОБ, а именно: изискването Бюджета да изпълнява разработената стратегия, прогнози за развитие, предложенията на населението и т.н. През последните години се забелязва тенденция на чисто потребителски бюджет, който едва задоволява необходимо присъщите и задължителни разходи, което е в резултат от трайна небалансираност между законово регламентирани приходи и законово възложените отговорности. Това генерира и значителни неразплатени разходи, които затрудняват всеки следващ бюджет.

Безспорно е изискването, че общината трябва да разполага с достатъчно финансови средства, за да посрещне разходните си отговорности.

Основните структурни компоненти в приходната част на Бюджета представляват собствените приходи (в частта данъчни и неданъчни приходи) и определените със ЗДБ взаимоотношения с Републиканския бюджет под формата на субсидии.



Собствените приходи и субсидия през последните две години сочат ръст на тяхното увеличение. През 2004 г. спрямо 2003 г. те са нарастнали с 1 060 898 лв. Субсидиите от РБ са нарастнали с 691 345 лв., неданъчните приходи с 357 515 лв., а при данъчните приходи почти не се забелязва ръст.

Субсидиите са основен източник на приходи, чийто размер се определя ежегодно със ЗДБ по методика, отчитаща прехвърлените отговорности на общините. В общия обем са включени: обща допълваща субсидия, обща изравнителна субсидия и целева субсидия за капиталови разходи. От таблицата е видно, че относителният дял на субсидиите в общите приходи е намалял с 5,95 % за сметка на нарастване на собствените приходи, а именно: 10,99:89,01 през 2003 г., 16,94:83,06 през 2004 г. Общата субсидия през 2004 г. е в размер на 2079833 лв. и е насочена към финансиране на делегираните държавни дейности. Общата изравнителна субсидия – 460064 лв. и целевата субсидия за капиталови разходи – 294430 лв. са насочени за финансиране на дейностите делегирани като общинска отговорност.

През 2004 г. местните приходи отбелязват динамично развитие т.е. те са се увеличили с 360251 лв., като общият им дял е нарастнал с 5,95 % спрямо 2003 г.

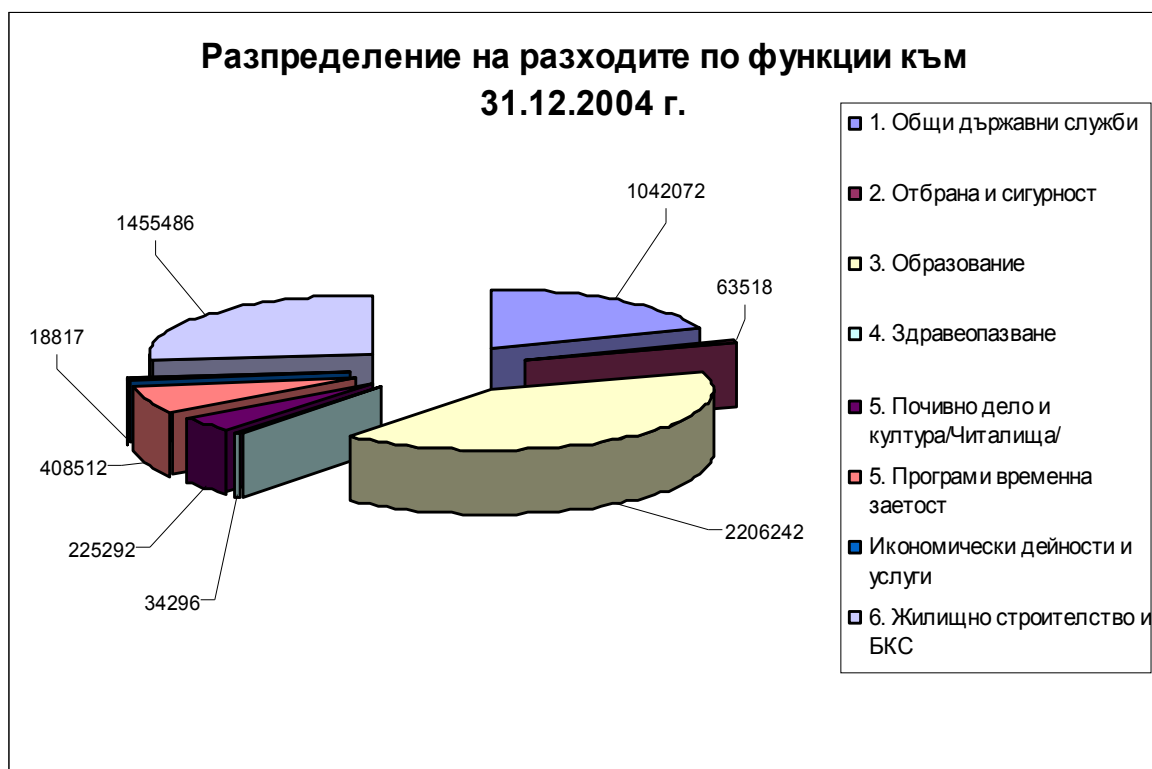
В структурно отношение неданъчните приходи са предопределящи в общия обем собствени приходи (3,25 – 13,69 %) през 2004 г. за разлика от 2003 г., когато относителният им дял е бил с 2,42 % по-висок спрямо данъчните приходи. Основните приходоизточници в неданъчните приходи, а именно: приходи и доходи от собственост и общински такси бележат значително повишение съответно с 30 061 лв. и 59 397 лв. спрямо 2003 г. Техните приходи са 47,92 % в групата неданъчни приходи. Тенденцията на нарастване се обуславя от предоставеното право на общините сами да определят размера на таксите. 47,51 % заемат приходите от продажба на общинско имущество, които в сравнение с 2003 г. са нарастнали с 255 672 лв. Тревожен е фактът, че общината разчита на увеличение на собствените си приходи, чрез продажби на общинска собственост.

Приходите от глоби и наказателни лихви бележат ръст с 4 011 лв. спрямо 2003 г. Този приход и прихода от продажба на общинско имущество са относително непостоянни приходоносители в тази група.

32,43 % от данъчните приходи заема данъка върху превозните средства, при който не се забелязва ръст спрямо 2003 г. Вторият по относителен дял е данък при дарение, който бележи ръст през 2004 г. с 13 762 лв. Приходите от данък върху недвижимите имоти бележат ръст с 3 145 лв. спрямо 2003 г. Въпреки отбелязаният ръст се запазва неговият малък относителен дял в имуществените данъци – 20,54%. Една от основните причини за това е неактуализираната данъчна оценка на имотите, която силно изостава от индекса на пазарните стойности. Пътният данък през 2004 г. бележи спад с 13 625 лв. спрямо 2003 г. в резултат на частично отпадналият приход, за което общината беше компенсирала с държавен трансфер. Приходите от местни данъци през 2004 г. формират 3,25 % от всички приходи. Слабото нарастване на приходите от

местните данъци се обуславя от непроменената от 2001 г. база за определяне на размера на данъците.

Редица нормативни актове, като ЗМСМА, ЗОБ, ЗБ ясно определят възложените конкретни разходни отговорности на общината, с които се решават въпроси, свързани със сферата на Образованието, Здравеопазването, Културата и др.



За последните 3 години разходната част на общинският бюджет е както следва:

За 2002г. – **4 599 301 лв**

За 2003г. – **3 383 431 лв**

За 2004г. – **4 095 798 лв**

През 2004 г. общинските разходи нарастват с 61,20 %. Осигуряването на задължителните разходи за Образование, Здравеопазване, Социално осигуряване и грижи, Отбрана и сигурност и Култура отнемат от Общинския бюджет -53,86 % от всички разходи, или 2 937 860 лв. за 2004 г., т.е. с 561 222 лв. повече спрямо 2003 г. Процентното съотношение, при което на общината се падат 19,10 % от общите разходи, или с 2,06 % повече спрямо 2003 г., Образование – 40,45 %, или с 9,36 % по-малко, Здравеопазване – 0,63 %, или с 0,19 % по-малко, Социално осигуряване и грижи – 7,49 %, или с 2,91 % по-малко, Почивно дело и култура – 4,13 %, или с 2,99 % по-малко, Жилищно строителство и БКС – 26,69 %, или с 15,63 % повече спрямо 2003 г. Наблюдава се увеличение на разходите финансирани с местни приходи в сравнение с

разходите, финансирани с държавни трансфери. В структурата на общинските разходи, финансирани с местни приходи, най-бързо нарастват разходите за „Жилищно строителство и БКС и „Общи държавни служби“. Увеличените местни разходи за функция „Жилищно строителство и БКС“ с 1 081 229 лв. са обусловени от нарастналите приходи от такса „битови отпадъци“ и от осигурени допълнителни целеви приходи. Причината за нарастване на разходите в „Общи държавни служби“е, че с промените в ЗМСМА се въведе изплащане на възнаграждение на общинските съветници в размери, определени от общинските съвети.

Безспорно инвестиционните разходи през 2004 г. отбелязват значителен ръст. През 2004 г. те заемат 22,90 % т.е. с 15,56 % по-вече спрямо 2003 г. Осигурените



разплащания за обект „Главен канализационен колектор – с. Цонево“ – 884 530 лв., както и ремонт на IV класна пътна мрежа – 132 700 лв. дават облика на инвестиционната политика в общината. Все още делът на инвестициите в общината е нисък. Продължава прогресивното влошаване на състоянието на общинската инфраструктура поради липса на средства, което налага както по-голяма подкрепа от държавата, така и от осигуряването на повече собствени приходиизточници.

Общинския бюджет е основния финансов инструмент и документ на политиката на общината за разрешаване на текущи потребности и създаване на база за реализиране на дългосрочни цели. Чрез бюджета и управлението на извънбюджетните фондове, могат да се реализират инициативи, водещи до постигане на стратегическата цел и визията на общината.

В последните години се очертава една трайна негативна тенденция на бюджетен дефицит, която се обуславя от:

- Ограничаване възможностите на Общинските власти да планират точно приходите по бюджетите си.

- Делът на трансферите, които общините могат да разходват самостоятелно по свое решение е изключително нисък.

- Определянето от Централните власти на нисък първоначален план и разпределението на допълнителни средства по трансферни параграфи, които не могат да се планират в началото на годината. Това значително затруднява тяхното ефективно разходване.

За да се постигне устойчивост на местните финанси от огромно значение е постигането на балансираност между пълномощията на общината и държавата за приходите и разходите, защото общината като институция трябва да може да разширява самостоятелно приходната си база в предоставянето на публични услуги и повишава тяхното качество. Да не се ограничава с ежегодния ЗДБ правото на общините /чл.8 и чл.9 от ЗОБ/, в рамките на бюджетните взаимоотношения с централния бюджет, сами да определят размера на кредитите за делегираните държавни дейности съобразно местната специфика.

От направения анализ се вижда, че една част от общинските финанси до голяма степен зависят от икономическата и социалната политика на държавата. В тези дейности местните власти трябва да насочат силите си към подобряване на организацията и управлението на финансовите средства и подобряването на финансовата дисциплина в бюджетните дейности и заведения. Останалите дейности са с общински характер и се финансират от собствените средства на общината. За тях насоките на подобряване на работата са свързани с: подобряване на финансовата дисциплина и събираемостта, подобряване на финансовото управление и стопанисване на общинската собственост, търсене на допълнителни алтернативни финансови източници.

1.6.Инфраструктура

Пътна инфраструктура.

- По своето географско разположение община Дългопол и нейният център са важна част от транспортно-комуникационната система на страната. Особено през зимата **Айтоският проход** през Стара Планина често се явява единственият проходим в Източна България. Това дава възможност да се осъществяват сигурни връзки с останалата част от страната.

- Близостта на Магистрала Черно Море и заплануваният ремонт на пътя Провадия - Айтос, се очаква да окажат влияние върху пътната инфраструктура на територията на общината.
- На територията на общината са изградени III класна пътна мрежа-50,1 km и IV класна пътна мрежа-59 km. Състоянието на пътната настилка е сравнително в добро състояние с участъци, които са в крайно лошо състояние и е необходимо цялостно ремонтване на настилка и инженерните съоръжения (мостове и водостоци). През 2004 година са ремонтирани участъците Партизани-Поляците и Боряна –Сладка вода. Пътната мрежа свързва всички населени места с центъра на общината –гр.Дългопол, средното разстояние между тях е около 6 км, но има отдалечени населени места и достъпа до медицинска помощ се затруднява.
- Всички пътища от републиканската пътна мрежа, както общинските и местните пътища са 100% асфалтирани.
- В населените места уличната пътна мрежа е с трайна настилка асфалт, която е в крайно лошо състояние, като в отделни селища съществуват улици без всякакъв вид настилка, което е сериозен проблем за живущите там.
- За осъществяване на преки връзки със съседни общини трябва да се изградят пътища между с.Поляците-Веселиново и Величково - Бозвелийско и да се довърши път Дългопол –Китен (IV-73108).
- Общественият транспорт се осъществява чрез автобуси на територията на общината, а връзката с областния град става и чрез ж.п. транспорт. С цел подобряване на обслужването на гражданите е необходимо построяване на автогара в гр.Дългопол и автоспирки по маршрута.
- В системата на железопътните връзки общината е добре обезпечена. Железопътните линии на територията на общината са двойни и електрифицирани.
- Местата с концентрация на ПТП по III класната мрежа са : 1. Отсечката от разклона за с.Камен дял до разклона до с. Комунари -на път III-208 (41,7 км-43,3 км). 2. На влизане в с.Партизани главния път и отклонението за кариерата-на път III-1204 (29,9км-27,7км) , 3. Излизането от гр.Дългопол до разклона за с.Сава-на път III-208 (33,7км-32,25км). По IV класната мрежа не се наблюдават такива участъци.

Енергийна инфраструктура.

- Електроснабдяването в общината се осъществява от националната енергийна система. В района има една подстанция в гр. Дългопол – 110/20 kV с 2 x 16 MVA трансформатори. Мрежата 20 kV е изцяло кабелна в град Дългопол и въздушна в останалата част на общината. Състоянието на въздушните линии 20 kV е сравнително добро и осигуряват преноса на ел. енергия. Мрежите ниско напрежение са изцяло от въздушен тип и са в добро състояние.
- Всички населени места от общината са електрифицирани и нуждите на населението от ел. енергия са задоволени.
- Трансформаторната мощност на общината е в състояние да задоволява потребностите на населението и промишления сектор. Не е решен въпросът със собствеността на трафопостовите към водоснабдителните системи на населените места, които са общинска собственост и предстои прехвърлянето им на ВиК Дългопол.
- Важен проблем е уличното осветление на населените места в общината. Цялата улична осветителна мрежа на територията на общината е в много лошо техническо състояние. В гр.Дългопол е изготвен и реализиран цялостен проект за ефективно улично осветление. Необходимо е да се монтират и часовници във всички трафопостове, за да се отчита ел. енергията по двете тарифи – нощна и дневна, за да се намалят разходите на общината за уличното осветление.

Газификация.

Населено място	Въздушни ел.проводни линии ср.н км.					Кабелна мрежа ср.н км	трафопостове бр.	трансформатори бр.	Въздушни мрежи			Кабелна мрежа н.н км
	ВЕЛ мед	ВЕЛ алумин.	дърв. стълбове	бетонни стълбове	стоманени стълбове				мед	алумин.	стълбове бетонни	
1	2	3	4	5	6	7	8	9	10	11	12	13
гр.Дългопол		19,1		177,0	79,0	4,8	28,0	42,0		29,4	1 011,0	20,3
с.Красимир		6,0		58,0	23,0		3,0	3,0		3,6	122,0	0,1
с.Камен дял		5,9		53,0	24,0		1,0	1,0		2,3	94,0	0,1
с.Боряна		5,9		53,0	25,0		3,0	3,0		11,3	322,0	0,8
с.Сл.вода		5,9		52,0	24,0		1,0	1,0		3,0	9,6	
с.Партизани		5,9		53,0	25,0		6,0	6,0		12,5	339,0	0,9
с.Арковна		5,9		52,0	24,0		3,0	3,0		4,5	215,0	0,5
с.Лопушна		5,9		53,0	25,0		5,0	5,0		7,2	160,0	0,1
с.Медовец		5,9		53,0	24,0		5,0	5,0		9,3	276,0	0,6
с.Поляците		5,9		52,0	25,0		4,0	4,0		5,1	197,0	0,1
с.Комунари		9,2		79,0	40,0		3,0	3,0		6,5	194,0	0,3
с.Аспарухово		9,2		78,0	40,0	1,8	10,0	10,0		13,5	186,0	4,2
с.Рояк		12,0		105,0	51,0		3,0	3,0		3,9	127,0	0,2
с.Цонево		32,3		288,0	123,0	4,5	31,0	35,0	2,0	31,1	1 035,0	4,1
с.Сава		14,3		123,0	64,0		6,0	7,0		5,6	195,0	0,2
с.Величково		13,2		99,0	62,0		3,0	3,0		4,1	107,0	0,1
ОБЩО:	0,0	162,5	0,0	1 428,0	678,0	11,1	115,0	134,0	2,0	152,9	4 589,6	32,6

- Община Дългопол има стратегическо значение в газоснабдителната мрежа на страната, тъй като през нея преминава транзитният газопровод от Българо-Румънската до Българо-Турската граница.
- Перспектива за газификацията на град Дългопол вече има, тъй като през 2004 г. беше проектиран и се изгради газопровод до Дългопол. Вече се работи по газифициране на 5 общински сгради по проект за енергийна ефективност, финансиран от ПУДООС.

Водостопанска инфраструктура.

Водоснабдяване

- Анализът на съществуващата изграденост на водоснабдителните системи в Община Дългопол показва една общо взето задоволителна водоснабденост на населените места. Водоснабдяването се извършва от местни водоизточници и от деривацията Китка - Варна.
- Изградени са 2 смесително-пречиствателни станции за питейна вода.
- Водопотреблението за битови и стопански нужди на жител от населението средно за денонощие е от 51 до 217 литра, като в него се включват количествата за питейно-битови нужди, обществено обслужване, промишленост и селско стопанство. Доставената вода средно на жител е 87 л/ден, което е най-ниското количество в сравнение с останалите общини в областта.

Вид територии и начин на ползване	<u>Площ /дка/</u>	<u>Частна</u>	<u>Държавна</u>	<u>Общинска</u>	<u>Друга</u>
Водни течения и водни площи	22 049		21938		
3.1 Реки	2 958		2848	110	
3.2 Язовири водоеми и канали	19079		19079		
3.3 Блата и мочурища	10		10		
3.4 Езера	2		2		

ПЛАН ЗА РАЗВИТИЕ НА ОБЩИНА ДЪЛГОПОЛ ЗА ПЕРИОДА 2005-2013 год.

№	Населено място	Вътрешна водопреносна мрежа м.	Външна водопреносна мрежа м.	Канализация м.
1	Рояк	7 755		
2	Сава	25 121		
3	Красимир	4 897		
4	Дългопол	73 701	3000ст	32 000
5	Аспарухово	24 077		
6	Комунари	9 786		
7	Боряна	17 325	2000 ст	
8	Сладка вода	2 724		
9	Камен дял	6 670		
10	Партизани	35 542		
11	Поляците	14 954		
12	Лопушна	16 300		
13	Арковна	14 677		
14	Медовец	16 535		
15	Цонево	37 074		2 100
16	Величково	5 844		
	общо	313 039	5000	34 100

- Водопроводните мрежи на населените места са до голяма степен амортизирани, затова загубите по тръбопроводите достигат до 30%. Особено трагично е състоянието на водопроводната мрежа в град Дългопол, която е изградена през 30-те години. Около 60 % от нея е от етернитови тръби и аварията са почти непрекъснати.

Канализация

- Канализационната мрежа за отпадни води в общината е изградена на 60 процента. Необходимо е разширяване на канализационната мрежа и изграждане на пречиствателна станция от локален характер за населените места над 2000 жители (с. Цонево, Аспарухово и Медовец). Този процес е стартирал, но са изградени едва 10 процента от локалните мрежи. Всички, необхванати в канализационната мрежа обекти, са с локални септични ями.
- В общината няма локални пречиствателни станции. С изключение на гр. Дългопол, в останалите населени места се ползват септични ями, от които водата след утаяване се отвежда в дерета, попивни ями или директно включване в близък приемник.

Хидромелиорации

- Състоянието на напоителните системи през последните години е силно амортизирано, вследствие на дългогодишната експлоатация и липсата на средства за основен ремонт, а също така и от кражбите и разрушенията по помпените станции.
- Изградените хидромелиоративни съоръжения се нуждаят от корекции и обновяване. За целта са разработени проекти на обща стойност 2,5 млн. лв, които са представени във фонд "Регионални инициативи" към социалното министерство, с период за изграждане до 2006 година.

Съобщителна инфраструктура.

- По отношение на телекомуникацията общината няма никакви проблеми. Разполага с най-съвременната станция и 100% цифрова телефонизация с възможност за директно избиране. В почти всички населени места има свободен капацитет от постове. Чрез ретранслатор "Мобиком" покрива около 50% от общината. "Мобилтел" работят в момента и се очаква 100% покритие. Известни затруднения с връзката има в района на селата Аспарухово и Рояк.
- През територията на общината преминават 2 бр. главни оптични телефонни кабели от националната оптична мрежа. Използването им в бъдещото развитие на телекомуникационните връзки на общината ще допринесе още повече за повишаване качеството на този вид услуги за бизнеса и населението.
- Пощенската система на територията на общината е добре развита. Тя обхваща 13 броя пощенски станции в по-големите населени места и 8 броя агенства, които обслужват цялото население.
- Всички населени места имат ефирно покритие с радио и телевизионен сигнал, като покритието със сигнал на лицензираните национални телевизии е 100 % за територията на цялата община. Има една местна кабелна телевизия, покриваща почти цялата територия на град Дългопол. Останалите населени места не ползват такава услуга.
- Възможности за интернет връзка все още няма във всички населени места. Качеството на интернет връзката, където съществува такава, все още не е на високо ниво, поради липса на отделен сървър в Технологичен възел далекосъобщения – гр. Дългопол и ниска скорост на обмен, дължащо се на качеството на преносните системи. Интернет услуги предлага местният кабелен оператор .

2. Анализ на икономиката на общината

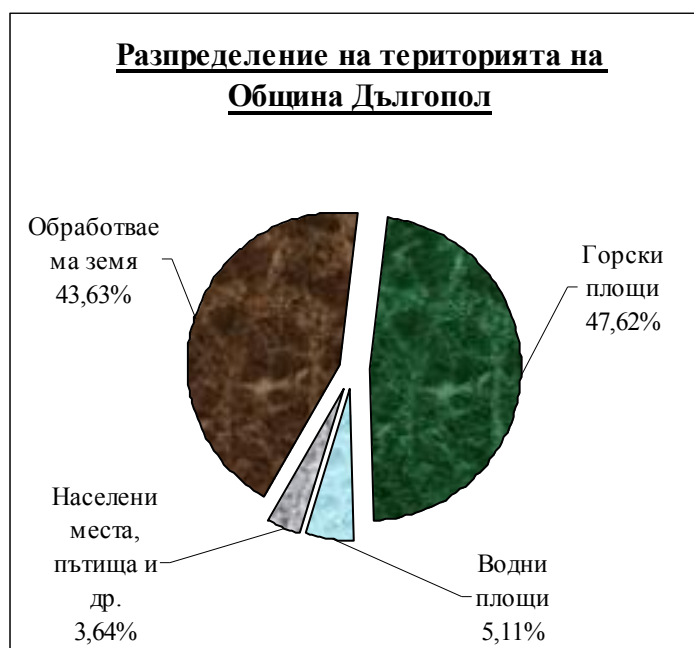
При анализа на промишлеността в региона са взети под внимание мненията на представители на бизнеса, собственици на предприятия, както и мнения на местната общност. Отчетен е значителния спад в промишленото производство в региона след 1989 год., и причините, довели до тази ситуация в местната икономика.

SWOT анализ – промишленост

Силни страни	Слаби страни
<ul style="list-style-type: none"> • Евтина работна ръка • Добре подготвени професионални кадри (инженери, агрономи, пр.) • Ниско ниво на местна конкуренция • Традиции • Налични суровини (инертни материали, дървен материал, вкл. отпадъчен, земеделска продукция) • Електрифицирана ж.п. линия и пътица; централно разположение • Добра електроразпределителна мрежа • Газифициране • Чиста околна среда 	<ul style="list-style-type: none"> • Нискоквалифицирана и немотивирана работна ръка • Безработица и социални проблеми, особено с малцинствата • Липса на управленски опит в условията на пазарна икономика; липса на подготвени кадри за работа с фондовете (български, на ЕС и пр.) и за привличане на инвеститори • Липса на собствени финансови източници • Изоставени производствени предприятия • Неподдържана пътна мрежа • Недостатъчно популярен район сред бизнеса • Липса на преработвателни предприятия за селскостопанска продукция • Възрастова структура на населението с ясно изразена тенденция към застаряване • Недостатъчна подготвеност за работа в условията на открит пазарна конкуренция • Липса на перспектива за някои местни производства, особено тютюн

Възможности	Заплахи
<ul style="list-style-type: none"> • Използване на допълнителни финансови средства от национални и международни донорски програми • Привличане на външни инвеститори • Подобряване на икономическите възможности в резултат на изграждане на автомагистралата • Програма за трансгранично сътрудничество на МРРБ • Предприсъединителни фондове на ЕС • Квалификация и обучение 	<ul style="list-style-type: none"> • Влошаване на климатичните условия • Конкуренция на страните от ЕС • Нелоялна местна и външна конкуренция

При анализа на селскостопанския сектор под внимание са взети всички данни, предоставени от Регионалното поделение на Министерството на земеделието и горите за област Варна. Проведена е среща с представители на фирми от региона, обработващи земя и е обобщена и анализирана информацията, предоставена от тях. Същевременно е отразено и мнението на местната общност, като представляваща интересите на многобройните дребни земеделски стопани в региона.



SWOT анализ – селско стопанство

Силни страни	Слаби страни
<ul style="list-style-type: none"> • Добри почвено-климатични условия за земеделие • Традиции в земеделието за отглеждане на зърнено-фуражни култури и зеленчуци и трайни насаждения • Наличие на поливни площи • Наличие на квалифицирани кадри в земеделието • Плодородна земя • Добри климатични условия за трайни насаждения • Възможност за напояване – реки и язовири 	<ul style="list-style-type: none"> • Липса на знания и умения по маркетинга на продукцията • Слаба работа на структурите, работещи със селскостопанските производители • Разпокъсаност на земеделската земя • Амортизирана техника и технологии • Слаба връзка между суровинна база и преработвателна промишленост • Липса на оборотни финансови средства • Липса на тържища и борси • Недостатъчно информация и разяснителна дейност по отношение на промените, възможностите и перспективите в сектора • Изоставени и неподдържани трайни насаждения • Хаотичност в предлагането и изкупуването на продукцията • Разграбени системи за хидромелиорация
Възможности	Заплахи
<ul style="list-style-type: none"> • Използване на допълнителни финансови средства от национални и международни донорски програми • Привличане на външни инвеститори • Обучение на земеделски производители. • Преориентация към перспективни 	<ul style="list-style-type: none"> • Минимален риск от влошаване на климатичните условия • Конкуренция на страните от ЕС, въвеждане на квоти и ограничения • Нелоялна местна и външна конкуренция. • Неприет земеразделителен план на

<p>маслодайни култури</p> <ul style="list-style-type: none"> • Възстановяване на традиционното животновъдство • Ориентация към високотехнологични производства • Производство и преработка на билки-експортна ориентация • Затваряне на цикъла сел. стоп. производств-преработваща индустрия 	<p>гр. Дългопол</p> <ul style="list-style-type: none"> • Неразработен пазар за земята • Незначителен опит в разработването на проекти и усвояване на средства по програми • Горски пожари, обезлесяване
--	--

При анализа на техническата инфраструктура, урбанизацията и околна среда са използвани предоставените данни и информация от "Електроразпределение" АД, "ВиК" АД, "Териториално статистическо бюро" - Варна, РИОСВ-Варна. Същевременно е отразено и мнението на местната общност и дефинираните от техните представители основни проблеми.

SWOT анализ – техническа инфраструктура, урбанизация и околна среда

Силни страни	Слаби страни
<ul style="list-style-type: none"> • Напълно изградена пътна мрежа • Добре изградена ж.п. инфраструктура • Водоснабдени са всички населени места • Наличие на хидромелиоративни съоръжения и водоизточници • Напълно изградена електро-разпределителна мрежа • Достатъчна трансформаторна мощност • Наличие на магистрален газопровод и компресорна станция • Добро качество на телефонните 	<ul style="list-style-type: none"> • Лошо състояние на пътищата от IV-ти клас • Амортизирана улична мрежа • Ограничени бюджетни средства за ремонт на пътната мрежа IV клас и уличната мрежа • Липса на средства за ново строителство по отношение пътната инфраструктура • Затруднено транспортно обслужване на селата в общината • Амортизирани водопроводни мрежи • Загуби на вода по водопрееносната мрежа

<p>услуги</p> <ul style="list-style-type: none"> • Почти пълно покритие на мобилните оператори • Наличие на интернет достъп за града и кабелен интернет • Екологично чисти територии • Добри параметри на основните компоненти на околната среда • Наличие на регулационни и кадастрални планове за всички населени места • Близост до автомагистрала “Черно Море” 	<ul style="list-style-type: none"> • Разбити и ограбени помпени станции • Амортизирано и неефективно улично осветление • Неизградено кабелно хранване на ЦГЧ • Неизградена газификация на гр. Дългопол – битова и промишлена зони • Незадоволително качество на интернет връзката • Голям брой нерегламентирани сметища край населените места, застрашаващи околната среда • Липса на пречиствателни станции за някои населени места и в икономическите субекти • Ниска екологична култура на населението • Неравностойно развитие на населените места в урбанистичен аспект, с концентрация в общинския център и обезлюдяване на периферните селища • Остарели териториални и кадастрални планови документи
<p>Възможности</p>	<p>Заплахи</p>
<ul style="list-style-type: none"> • Предстоящ ремонт на пътя Провадия - Айтос • Подобряване на телекомуникациите в териториален и качествен аспект • Изготвяне и реализиране на програма за енергийна ефективност. • Финансиране на проекти на 	<ul style="list-style-type: none"> • Ограничаване на средствата за инвестиции и ремонти на техническата инфраструктура • Обезлюдяване на територии и негативни процеси в урбанистичното развитие на общината • Намаляване дебита на

<p>техническата инфраструктура и околната среда по национални и международни донорски програми</p> <ul style="list-style-type: none"> Участие на общината в списъка на изостаналите селски райони (при преференциални условия) 	<p>водоизточниците през летните месеци</p> <ul style="list-style-type: none"> Обезлесяване на земеделски територии и ликвидиране на растителността в парковете и зоните за отдих Замърсяване на водните басейни с отпадни промишлени и битови води
---	--

III. АНАЛИЗ НА ПРОЦЕСИТЕ И ТЕНДЕНЦИИТЕ В СОЦИАЛНАТА СФЕРА

1. Население.

1.1. Демографска характеристика

Демографски характеристики.

- Населението на Община Дългопол в края на 2004 год. е 15 111 души. Тенденцията от последните 10 години е на намаляване на населението в абсолютен брой. Тази тенденция е в резултат на ниската раждаемост, отрицателния естествен прираст, миграционни и емиграционни процеси. Причина за влошените демографски показатели е общото социално-икономическо състояние в страната и в частност - в региона. Основна причина за миграцията е липсата на професионална реализация на територията на общината и високата безработица. Характерна особеност в общината е намаляването на раждаемостта сред българското население и увеличаването ѝ сред ромското. Население в подтрудопособна възраст-2 737 човека, в трудопособна –8 533, над трудопособна възраст-3 841 човека
- Влошена е възрастовата структура в селата на общината. Силно завишен е дялът на лицата в надтрудопособна възраст, което показва застаряване на населението и влошени демографски показатели по отношение на възпроизводството на населението. Съществува тенденция на връщане на пенсионирани лица в селата за извършване на селскостопанска дейност в личните стопанства.
- Населението по етническа група според преброяването към 01.03.2001г. е: българска-7 669; турска-6 785; ромска (циганска)-1034; друга-206.
- Приблизително същите са и стойностите по показателя “вероизповедание”: християнско-8 114; мюсюлманско-6 970, като впечатляваща е цифрата на несамоопределили се - 774 човека.

- Тервожни са данните за населението по образователна структура: висше-276; полувисше-261; средно-2 957; основно-5 163; начално и незавършено начално-5 376; неграмотни-652; деца-1 179. Значителен е броят на хората с основно, начално и незавършено образование, които заедно с неграмотните наброяват 11 191 човека.
- Доходите в общината са едни от най-ниските в областта. Това се дължи на високата безработица и е причина за ниската покупателна способност на населението. Увеличават се доходите от социални помощи. Висок е дялът на доходи от домашното стопанство. Разходите на домакинствата показват структура на качество на живот, насочено преди всичко към физическото оцеляване на населението.
- По отношение социалното подпомагане тенденцията към непрекъснато увеличаване на броя на подпомаганите лица е до 2002 г. Благодарение на националната програма “От социални помощи към заетост” този брой за 2003 г. е 880 души, т.е. с 553 по-малко. През 2004 г. и началото на 2005 г. броя подпомагани остава стабилен – от 850 души до 1180 души за 2004 г. и 1007 души за м.януари 2005 г. Увеличението е за сметка на намаления брой работни места по програмата “От социални помощи към заетост”. За ниският социален статус на населението в общината красноречиво говорят и цифрите на подпомаганите домакинства за твърди горива и ел.енергия – за 2003 г. съответно – 2149 домакинства за твърди горива и 342 домакинства за ел. енергия; за 2004 г. съответно 2250 души за твърди горива и 320 домакинства за ел. енергия.
- Ромското население, което е на подпомагане, има сериозни проблеми от различно естество. 90% от тях са безработни и получават помощи, чиито размери са недостатъчни, за да задоволят потребностите на многочленните им семейства. Състоянието на местната икономика не дава възможност за трудова заетост - на територията на общината няма голям брой промишлени предприятия, а тези, които съществуват са с малък капацитет. Ниската степен на образование, липсата на съответна квалификация, още повече стеснява кръга от възможности за намиране на постоянна работа. Поради тези причини ромското население работи през летните месеци обща работа в селското стопанство като наемна работна ръка на частни селскостопански предприемачи и не получава трайни трудови навици и умения.
- С ромското население на територията на общината са свързани проблеми от най-различен характер – инфраструктурни и благоустройствени, образователни, здравни, екологични, социални, културни и др. За да се излезе от това положение е необходимо да се предприемат мерки за общо повишаване културата на ромите

във всички аспекти – изграждане на центрове в кварталите, населени с ромски малцинства, в които ромите да бъдат ограмотявани, да бъдат научени на здравни и хигиенни навици, а жените - как да се грижат за децата и домакинството. Трябва да се ограничи практиката децата да напускат училище преди да са станали грамотни, да създават семейства и раждат на 12-13 години, защото нямат възможност да придобият професионална квалификация.

- Преобладаващата част от младите хора са на мнение, че общината не предоставя условия за тяхната реализация и осмисляне на свободното им време. Това налага предвиждане на дейности, насочени към трудовата им реализация на местна почва и подобряване на социалната инфраструктура.

Процеси и тенденции в урбанизацията.

- Община Дългопол включва в административните си граници 16 населени места, като 35 % от населението е съсредоточено в общинския център. Всички населени места са с компактна структура, но от различен функционален тип, като 11 са от VII, 3 са от VIII, 6 от VI, 2 от V и град Дългопол - от IV функционален тип.
- Гъстотата на населените места на територията на община Дългопол е 3.25 населени места на 100 кв. км. Средната брутна гъстота на обитаване е 13 души на ха, или средно по 425 кв. км селищна територия на обитател.
- Всички населени места на територията на общината имат одобрени подробни устройствени планове. 10 от тях са планове за регулация и застрояване, а останалите 6 - само планове за регулация. Анализът на фактическото положение показва, че не всички планове са актуални към настоящия момент. За гр. Дългопол е изработен поземлен кадастър през 1984 год. Общият градоустройствен план (ОГП) на гр. Дългопол е от 1980 год. Има изготвени цифрови модели на кадастралните планове на всички населени места.
- Община Дългопол не изпитва сериозни проблеми с жилищното осигуряване. Общия брой на жилищата е 6 327, 4 450 са с ел. ток, водопровод и канализация; 701 са с ел. ток и водопровод; 812 са с ел.захранване; 315-неблагоустроени.

1.2.Образование, култура, спорт.

Образование.

- Сградният фонд на учебните заведения включва 10 сгради за училищата и 8 сгради за детските заведения, които са публична общинска собственост. (СОУ-2, ОУ-6, НУ-2)

- Училищната мрежа, която вследствие от броя на децата по селища, географското разположение в областта не позволяват реализиране на профилирано обучение. На територията на общината функционира частно училище, чиито цели и дейности са насочени към придобиване на професия и повишаване на квалификацията. В тази посока трябва да бъдат насочени усилията за разширяване възможностите за придобиване на професия след завършено основно и средно образование, а и паралелно със завършване на XII клас. В учебните заведения се обучават 1820 ученика и 376 деца.
- Функциониращите отоплителни съоръжения в учебно възпитателните заведения са остарели и използват скъпо струващи горива и оскъпяват цялостната издръжка.
- В незадоволително състояние е обзавеждането на учебните заведения – маси, столове, учебно-технически средства, дидактически материали.
- Заетите в сферата на образованието са 306 човека, като от тях 224 са педагози и 82 - непедagogически персонал. Кадровото обезпечаване на учебно-възпитателните заведения е добро, но липсва система за повишаване квалификацията на педагогическия персонал.

Култура

№	Наименование на обекта	Функционално предназначение	Местонахождение- гр., село, общ., обл., улица №, квартал, п-л, имот-планоносимост №	Акт за собственост	Номер на скищата на обекта	Вид и предназначение на имота	Вид на застрояването и конструкция на сградите	Застроена и разгъната площ на сградите	Предоставени права в/у обекта
1.	Стадион с площ 6000кв.м	За разв. на спортна дейност футбол и	Гр.Дългопол, Кв.121, п-л 1-1521	АОС №203/18.01.01г.	№13/21.01.04	За разв. на спортна д-ст	Съблекалня- монолитна	ЗП-100кв.м, РП-100кв.м	Общ. спортни клубове
2.	Баскетболна площадка 1900 кв.м	За разв. на спортна дейност	Гр.Дългопол, Кв.118 пл.1310	АОС № 18.01.01	№12/20.01.04	Баскетбол, волейбол,	Зала за борба- монолитна	ЗП-200кв.м, РП-200кв.м	Общ. спортни клубове
3.	Зала за борба-спортен терен-38000	За разв. на спортна дейност	Гр.Дългопол, Кв.118 пл.1310	АОС №203/18.01.01г.		За борба	Зала за борба- монолитна	ЗП-200кв.м, РП-200кв.	Общ. спортни клубове
4.	Футболно игрище-6000 кв.м	За разв. на спортна дейност	С.Партизани, Кад.№000474	АОС №205/18.01.01	№ К00010/26.12.2	За футбол			Общ. спортни клубове
5.	Зала за борба-спортен терен-5713кв.м	За разв. на спортна дейност	С.Партизани, Кад.№000474	АОС №205/18.01.01		За борба	Зала за борба- монолитна	ЗП-400кв.м, РП-400кв.м	Общ. спортни клубове
6.	Футболно игрище-5000кв.м	За разв. на спортна дейност	С.Аспарухово, Кв.4	АОС №206/18.01.01		За футбол	Съблекалня монолитна	ЗП-150 кв.м, РП-150 кв.м	Общ. спортни клубове
7.	Футболно игрище-5000кв.м и Сп.терен-13880 кв.м	За разв. на спортна дейност	С.Лопушна, Кв.22 парц.ІV	АОС №207/18.01.01	№14/21.01.04	За футбол			Общ. спортни клубове
8.	Футболно игрище-5000кв.м	За разв. на спортна дейност	С.Поляците, Кв.46 парц.І	АОС №208/18.01.01	№15/21.01.04	За футбол	Съблекалня- монолитна	ЗП-120 кв.м, РП-120кв.м	Общ. спортни клубове
9.	Зала за борба-спортен терен-6500кв.м	За разв. на спортна дейност	С.Поляците, Кв.46 парц.І	АОС №208/18.01.01		За борба	Зала за борба- монолитна	ЗП-250кв.м, РП-250кв.м	Общ. спортни клубове
10.	Футболно игрище-5000кв.м и Сп.терен-3338кв.м	За разв. на спортна дейност	С.Красимир, Код №000055	АОС №209/18.01.01	№К-00004/14.01.04	За футбол			Общ. спортни клубове
11.	Футболно игрище-5000кв.м и Сп.терен-4791 кв.м	За разв. на спортна дейност	С.Рояк, Код №000172	АОС №210/18.01.01	№К-00002/14.01.04	За футбол			Общ. спортни клубове
12.	Стадион с площ 6000кв.м	За разв. на спортна дейност	С.Цонево, Кв.39 парц.ІІІ	АОС №467/24.1.0.02г.	№19/26.01.04	За разв. на спортна д-ст-			Общ. спортни клубове
13.	Плувен басейн –спортен терен 46500кв.м	За разв. на спортна дейност	С.Цонево, Кв.39 парц.ІІІ	АОС №467/24.1.0.02г.		За разв. на спортна д-ст-футбол	Басейн- монолитен	ЗП-1000кв. М, РП-1000кв.м	Общ. спортни клубове

- Община Дългопол успя не само да съхрани, но и да развие своите културни институции и традиции.
- Културната инфраструктура е представена от 12 читалища, Исторически музей в гр. Дългопол, ДЮДО "Дико Илиев" и 36 любителски състави към читалищата и учебните заведения. Културните прояви в общината се провеждат по специален календар, в който са отразени и участията в областни и национални прегледи, конкурси и фестивали.
- Библиотечната дейност се направлява и методически подпомага от Централната общинска библиотека, чийто организиран фонд наброява 85 977 библиотечни единици. Ежегодно се регистрират около 2 680 читатели и заети библиотечни документи – 36 890 тома.
- Огромният музеен фонд и многото архитектурни обекти и паметници на културата са също неделима и определяща част от богатия културен контекст на общината. Като цяло общината притежава потенциал, обхващащ достойно различни аспекти на културното производство. По-същественото е обаче доколко и как съществуващият културен ресурс, запазвайки своята идентичност, ще преформулира развитието си в синхрон със съвременните норми и стандарти. Направеният анализ недвусмислено показва, че секторът се развива в условията на нарастващ пазарен натиск, ограничена публична подкрепа и видими промени в нагласата на общността.

1.3. Здравеопазване и социални дейности

Здравеопазване

- В Община Дългопол здравното обслужване се осигурява от 8 семейни лекари: град Дългопол- 2 практики, село Цонево – 2 практики, село Аспарухово – 1 практика, село Партизани – 1 практика, село Медовец – 1 практика и село Поляците – 1 практика.
- От стартирането на здравната реформа в централното селище на общината - град Дългопол, функционира Медицински център, в който се осъществява специализирана медицинска помощ от 5 лекари с различни специалности- терапевт, гинеколог, УНГ, педиатър и лабораторен лекар. Към центъра функционира клинична лаборатория. Сформирана е Лекарска консултативна комисия за извършване на експертиза за трудоспособност.
- По недостатъчност в центъра работят по определен график лекари от следните специалности: кардиолог, ендокринолог, пулмолог-алерголог, офталмолог, хирург, дерматолог и невролог.

- Стоматологичното обслужване се осигурява от 3 стоматологични практики в град Дългопол, 1 стоматологична практика в село Партизани и 1 стоматологична практика в село Цонево.

Социални дейности

Правилникът за прилагане на закона за социалното подпомагане определя социалните услуги в две групи: предоставяне на услуги в общността и предоставяне на услуги в специализирани институции. Приоритет по предоставянето на социални услуги са услугите в общността, съобразно потребностите на населението и като превенция срещу настаняването в институции.

На територията на община Дългопол се предоставят следните социални услуги:

- Домашен социален патронаж с капацитет 30 места. Услугата е в общността и се изразява в предоставяне на храна.
- Клуб на пенсионера. Клубовете са форма на социална услуга, предоставена в общността. Същите предоставят възможност на хората от трета възраст да общуват и организират културни мероприятия.
- Клуб на инвалида - форма на социална услуга, предоставена в общността.
- Личен асистент - социална услуга, предоставена в общността

Заетост и безработица

- Икономически активното население в община Дългопол в края на 2004 год. е 6 903 души или 42% от общия брой население. Делът на заетите в частния сектор е 52%, като се установява тенденция към увеличаване на този дял.
- Структурата на заетостта по отрасли показва преобладаващ дял на лицата, заети в сектор "Услуги" – 57%, докато в селското и горското стопанство и индустрията делът е съответно 26% и 17%.
- Абсолютният брой на безработните лица в община Дългопол към края на 31 декември 2004 г. е 2 071 души и съставлява 1/3 от работоспособното население. Дълготрайно безработни (над 1 година) са 1 621 човека, средната продължителност на безработица е 23 месеца и нараства спрямо 2003г. Равнището на безработицата е 31.78%, значително по-високо от средното за страната (11.2%).
- В разпределението на безработните лица по възраст преобладават тези до 29 г. - 661 души или 33,9% от общия дял на безработните. Тук се установява трайна тенденция на висок относителен дял на млади безработни лица през последните години, който се обуславя до голяма степен от регистрираните лица от ромски произход. Висок е делът на безработните от 30 до 39 години – 533 души (21%).

- Образователната структура на безработните лица се характеризира с най-висок относителен дял на регистрираните с основно и по-ниско образование, като броят им към 31.12.2004 г. е 1 583 или 76 %. Тенденцията е към стабилно повишение.
- Средно месечно равнище на безработица за 2004 г. е 32,80%. Средномесечния брой регистрирани в Бюро по труда е 1929 души – 930 жени, 999 мъже.
- Средно месечно заявени работни места са 276, от тях в частен сектор 243, с висше образование – 11. Заети работни места – 272, от които 239 в частния сектор, с висше образование – 11. Незаети работни места в края на месеца – 1, трайно незаети работни места – няма.
- Общината, Бюрото по труда прилагат различни мерки за намаляване на безработицата. Предлагат се различни облекчения на работодателите при наемане на лица до 29 г., на сираци, на безработни с трайно намалена работоспособност, на безработни на непълно работно време и стажуване, на продължително безработни лица. Съществуват и мерки, насочени към самите безработни лица с право на парично обезщетение, които могат да започнат самостоятелна стопанска дейност.

СПРАВКА

за безработните лица, регистрирани в дирекция "Бюро по труда" - гр.Провадия към 31.12.2004 год.

ОБЩИНА	Иконом.актив но население	Безработни общо	В т.ч. жени	В т.ч.квалифицира ни работници	В т.ч.специалис ти	В т.ч. с висше обр.	В т.ч.младеж и до 29 г.
Дългопол	6 903	2 194	1 303	217	56	29	562

2.Анализ на социалния сектор

При анализа на социалния сектор са използвани предоставени данни и информация от Дирекция "Бюро по труда", Дирекция "Социално подпомагане", Медицински център-Дългопол, училища и детски градини на територията на общината.

SWOT анализ –демографска среда, образование и спорт, здравеопазване

Силни страни	Слаби страни
<ul style="list-style-type: none"> • Общината разполага с пълноценна мрежа от учебни заведения • Добро взаимодействие между учебни заведения и общината • При финансиране на училищата се прилагат принципите на делегираните 	<ul style="list-style-type: none"> • Финансиране на нерентабилно съществуващи учебни заведения • Липса на инициатива на училищните ръководства и преподавателски състав за мотивиране на родителска отговорност и контрол относно потребността от образование на техните деца

<p>бюджети.</p> <ul style="list-style-type: none"> • Висококвалифициран педагогически персонал и ръководства на училища и детски градини • Добре изграден училищен сграден фонд • Налична спортна база. • Много добри традиции в масовия спорт и високото спортно майсторство • Добра медицинска МТБ и обезпеченост със здравни кадри.Привличане на външни специалисти • Възможности за лабораторни изследвания в медицинския център 	<ul style="list-style-type: none"> • Липса на по-високо квалификация на педагогическият персонал • Учебните заведения изостават с въвеждането на учениците в прилагането и овладяването на информационните технологии • Недостатъчно финансиране, което осигурява само жизнено необходими средства, пречи на обновяването на материално техническата база. • Отдалеченост и затруднен достъп до административния център на социално слаби и хора в неравностойно положение • Висок процент на ниско- и необразованите • Висока безработица и висок процент на ниско квалифицирани безработни • Значителни малцинствени групи с проблеми в социалната интеграция • Недобра здравна култура
<p>Възможности</p>	<p>Заплахи</p>
<ul style="list-style-type: none"> • Ясно и точно формулиране на целите и конкретните стъпки за постигането им. • Внедряване на обективна система за оценяване ефективността на училищата и детските градини. • Подобряване на механизма за финансиране на отделните училища. • Подпомагане процеса на утвърждаване на собствен облик на всяко училище. • Оптимизиране на училищната мрежа и приемът. 	<ul style="list-style-type: none"> • Намалява броят на учениците и това поражда необходимост от реструктуриране на приема на училищата и оптимизиране мрежата от училища. • Нестабилност в нормативната уредба на МОН. • Намаляване на общообразователното равнище • Демографски срив. Спад на доходите. Намаляване на икономически активното население. • Недостигът на средства за развитие

<ul style="list-style-type: none"> • Подобряване връзките между детските градини, училищата и извънучилищните структури. • Разкриване на професионални паралелки. • Засилен интерес към новите спортове 	<p>на училищата и детските градини.</p> <ul style="list-style-type: none"> • Неблагоприятни социални фактори – проблеми в семействата, свързани с отглеждането и възпитанието на децата, нарастване агресивността на децата, престъпност сред малолетни и непълнолетни, разпространение на наркотици, спад на доверието в обществото и държавата, демотивация на учениците за учене и образование, и на учителите за качествен педагогически труд, остаряла материално-техническа база.
--	--

При изготвянето на анализа в областта на културата и туризма са взети под внимание предоставените данни и информация от читалищата на територията на общината, Дирекция “Култура”, туристически фирми и частни лица – собственици на леглова база. Отразено е и мнението на местната общност, представлявана от неформални организации за съхранение, представяне и опазване на културното наследство и неправителствни организации.

SWOT анализ – култура и туризъм

Силни страни	Слаби страни
<ul style="list-style-type: none"> • Собствен сграден фонд. Материална база за рекреационен и селски туризъм • Богата флора и фауна, способстваща ловен и риболовен туризъм. Защитени местности и резервати • Местни кадри с опит в читалищата и библиотеките. • Традиции и многобройни изяви на местно, национално и международно ниво на организациите за култура от региона • Приет и финансово обезпечен културен календар • Ежегодно провеждане, допълване и 	<ul style="list-style-type: none"> • Липса на средства за ремонт и поддръжка на сградния фонд и техника • Недостатъчен маркетинг и реклама • Липса на подготвени кадри за привличане и обслужване на различни групи туристи • Липса на собствени финансови източници за обновяване на библиотечния фонд • Недостатъчна обезпеченост с периодични и непериодични издания. • Липса на средства за консервация, реставрация и археологически разкопки • Икономически неизгодно гостуване на

<p>обогатяване на общински и местни празници, събори, конкурси и др.</p> <ul style="list-style-type: none"> • Огромен музеен фонд, етнографско богатство, автентичен фолклор • Много архитектурни обекти и паметници на културата • Библиотечен фонд във всяко селище на общината • Многобройни неформални организации за съхраняване и презентирание на културното наследство 	<p>изпълнители и състави за дейности по културен обмен</p> <ul style="list-style-type: none"> • Липса на спонсорство • Отлив на младите хора от региона • Липса в ефир на местното културно наследство
<p>Възможности</p>	<p>Заплахи</p>
<ul style="list-style-type: none"> • Използване на допълнителни финансови средства от национални и международни донорски програми • Нови работни места от Мин. на културата за региона. • Разширяване на библиотечния фонд. • Утвърждаване на дарителството в региона. • Квалификация и обучение по маркетинг, съхраняване и презентирание на културното наследство. • Разработване на туристически маршрути и екопътеки. 	<ul style="list-style-type: none"> • Навлизане на субкултури, особено сред младите • Отчуждаване от културно-историческите традиции и духовни ценности. • Унищожаване на културно-исторически обекти • Негативна нагласа към опазване на околната среда.

IV. ВИЗИЯ ЗА РАЗВИТИЕ НА ОБЩИНАТА ЗА ПЕРИОДА ДО 2013 ГОД. МЕТОДОЛОГИЯ ЗА РЕАЛИЗАЦИЯТА Й. ПРИОРИТЕТИ, ЦЕЛИ И МЕРКИ.

1. Визия и методология.

Визията за развитие на Община Дългопол до 2013 година е: **Излизане на общината от категорията “Изостанали райони”, устойчиво социално-икономическо развитие и съхраняване на околната среда и културната идентичност в региона.**

Осъществяването на визията за развитие на общината е възможно само при осигуряване на необходимата институционална среда, в която всички заинтересовани страни изпълняват своята специфична роля и работят в партньорство.

Методите, които ще ръководят и гарантират постигането на визията са: прозрачност, публичност и активно сътрудничество между всички участници и представители на заинтересованите страни.

Предвид динамиката на социалните, политическите, икономическите и други условия, **Общинският план за развитие трябва да се актуализира редовно.**

Причини за актуализиране на плана са:

- съгласуването му с плановете на съседните общини, с Областния план за развитие;
- нови правителствени решения, закони и държавни програми;
- нови или отменени програми за финансиране и подпомагане;
- развитие на местния бизнес и нови области на интерес на значими инвеститори;
- нововъзникнали проблеми или оказали се неефикасни мерки, заложи в настоящата програма;
- подобряване или влошаване на финансовите възможности на Общината;
- съобразяване с нуждите и желанията на населението;
- извънредни обстоятелства (като природни бедствия, големи аварии, болести по животните и растенията) и пр.

Планът се актуализира по реда на съставянето и приемането му. Той задължително се актуализира всяка година и при възникване на необходимост.

Страните, които са отговорни и участват в процеса са:

- **Общинска администрация** е координатор на дейностите. Нейните експерти разработват конкретни, но стратегически проекти, отнасящи се до системата от всички училища и детски градини на нейната територия.

- *Местната общност* активно участва в определянето на приоритетите и целите, както и при оценка качеството и степента на постигането им.
- *Постоянните комисии* към Общинския съвет периодично изготвят и внасят на общинските сесии проекти за решения, лобират за необходимите ключови решения.
- *Неформалните и неправителствени организации* от региона осигуряват допълнителна ресурсна подкрепа за проектите, било то финансова или експертна.
- *Бизнес субектите* имат все по-определяща роля за общинското развитие. Необходимо е съдействие и сътрудничество с представители на бизнеса, както за дейности и проекти от областта на икономиката, така и за мероприятия в социалната сфера на общинския живот.

През 2007 г. Стратегическата част на ОПР на Община Дългопол е приведена в съответствие с основните принципи на политиката за устойчиво управление на земите, като част от общата политика за устойчиво развитие. Отчитайки, че земните и горските ресурси на общината, съчетани със специфичния и климат са най-ценният й природен ресурс, стратегията за развитие с нейните приоритетни области и набелязани мерки ще се реализира при спазването на основните характеристики на екосистемния подход, т.е. фокусиране върху защитата и съхраняването на екосистемите в тяхната цялост, хармонизиране на секторните специфични цели на стопанската дейност и опазването на околната среда.

Устойчивото управление на земите цели използването на бавно възстановилите земни ресурси – почви, води, растения и животни – за производство на суровини/продукти и обезпечаване с услуги за задоволяване на постоянно променящите се и нарастващи човешки нужди, чрез осигуряване на дългосрочния продуктивен потенциал на тези ресурси и поддържането на техните продуктивни, физиологични, екологични и културни функции.

Земните ресурси, като основни елементи на философията за устойчиво управление на земите са обект на балансирано и щадящо отношение при реализиране на всички мерки и дейности, заложи в ОПР. С най – голям приоритет, прилагането на тази политика трябва да се съблюдава при реализацията на мерките и дейностите в следните части: Развитие и усъвършенстване на инфраструктурата, икономическо развитие и устройството на територията.

2. Приоритети, цели, мерки и дейности

Приоритет 1. “Развитие на традиционно и алтернативно земеделие върху модерни екологосъобразни принципи и обвързването му с преработвателната промишленост; подпомагане на малкия и среден бизнес; създаване на предпоставки за привличане на външни инвеститори”.

Цел 1: Развитие на традиционното земеделие – зърнопроизводство, трайни насаждения, хидромелиорация

Мярка 1: Устойчиво и ефективно управление на общинския поземлен фонд

Дейност: Пълноценен пазар на земята, вкл. електронна търговия;

Дейност: Идентификация на изоставените и необработваеми земи и предприемане на действия за пълноценното им използване в Община Дългопол;

Дейност: Дългосрочно арендуване на общински и държавни земеделски земи;

Дейност: Култивиране и оползотворяване на непродуктивните и ерозирали почви в селскостопански земи в екологични пасища.

Мярка 2: Насърчаване и реструктуриране на модерно екологосъобразно земеделието, на територията на община Дългопол

Дейност: Възстановяване на трайните насаждения – лозя и овощни градини.

Дейност: Засилен контрол и санкции за нераглементирано палене на стърнища

Дейност: Екологосъобразно съхранение и оползотворяване на органичните отпадъци-изграждане на съоръжения за съхранение на оборски тор

Дейност: Контролирано използване на торове и пестициди

Дейност: Контрол и своевременна рекултивация на нарушени терени

Дейност: Пропагандиране на земеделие въз основа на принципи на политиката за устойчиво управление на земите, обучение

Мярка 3: Популяризиране и стимулиране на биологичното земеделие

Дейност: Подкрепа на ферми, преминаващи към биологично земеделие.

Дейност: Предоставяне на консултации за създаване и развитие на биологично земеделие;

Дейност: Изготвяне на информационни материали и кампании за популяризиране на добри практики;

Мярка 4: Стопанисване на общинските земеделски земи

Дейност: Повишаване на осведомеността и знанията на селскостопанските производители относно въздействието на земеделските дейности върху околната среда

Мярка 5: Изграждане на надеждна система за комплексно пазарно, информационно, техническо и финансово обслужване на земеделските производители на територията на община Дългопол

Дейност: Създаване на информационно-координационен център за агроинформация

Дейност: Създаване на борса за земеделска продукция, включително чрез участие в електронна търговия

Дейност: Разширяване и подобряване на банковите услуги, предлагани на територията на Община Дългопол

Мярка 6: Насърчаване ефективното използване на водните площи на територията на общината

Дейност: Създаване на възможности за ефективно използване на възможностите за напояване, на базата на разработен ефективен поливен режим, в зависимост от начина на напояване и вида на земеделската земя

Дейност: Зарибяване на язовирите Цонево и Елешница

Дейност: Развитие на промишления риболов

Дейност: Възстановяване и подобряване на хидромелиоративната система и ефективно използване на възможностите за напояване, на базата на разработен ефективен поливен режим, в зависимост от начина на напояване и вида на земеделската земя.

Цел 2: Развитие на екологично и алтернативно земеделие – технически култури, билкопроизводство, гъбарство

Мярка 1: Насърчаване производството на технически култури

Дейност: Преминаване от тютюнопроизводство към производство на технически култури, в частност рапица и други специални сортове за производство на биогориво.

Дейност: Осигуряване на пазар за растителните отпадъци от земеделието

Мярка 2: Насърчаване билкопроизводството

Дейност: Създаване на информационен център за билкарство, проучване на разпространението на диворастящи билки, обучение на местното население за екологосъобразно събиране и разпространяване на тези билки

Дейност: Създаване на площи, засети с култивирани билки.

Дейност: Включване на билките в селскостопанската борса, включително електронната търговия

Мярка 3: Насърчаване на гъбарството

Дейност: Създаване на информационен център за гъбарство, проучване на разпространението на диворастящи гъби, обучение на местното население за екологосъобразно събиране и разпространяване на тези гъби

Дейност: Създаване на гъбарници за отглеждане на култивирани гъби.

Дейност: Включване на билките в селскостопанската борса, включително електронната търговия

Цел 3: Възстановяване и опазване на ландшафтното разнообразие

Мярка 1: Ефективно използване на горския фонд на територията на общината

Дейност: Въвеждане на мултифункционалното управление на горите, общинска собственост

Дейност: Диверсификация на земеделските дейности - разнообразие в култури, вкл. и алтернативни като енергийните (рапица...)

Дейност: Изграждане на зелени бариери и коридори около населените места.

Дейност: Благоустрояване на парковете, автоспирките в селата и гробищните паркове.

Дейност: Залесяване на изоставени земеделски земи с подходящи дървесни видове

Дейност: Залесяване на крайречните корита.

Дейност: Поддържане и доизграждане на системата от полезащитни горски пояси

Дейност: Залесяване на нископродуктивни земеделски земи.

Дейност: Предприемане на мероприятия за санитарно прочистване на горите

Дейност: Осигуряване на пазар на горските отпадъци от прочистване

Дейност: Подпомагане опазването на горите

Дейност: Залесяване на изоставени земеделски земи с подходящи дървесни видове

Дейност: Залесяване на крайречните корита

Мярка 2: Насърчаване на реструктурирането на горското стопанство на територията на община Дългопол

Дейност: Проучване на горския фонд и определяне на подходящи мерки за залесяване с перспективни видове

Дейност: Залесяване въз основа на проучването

Мярка 2А: Подобряване икономическата стойност на горите

Дейност: Изработване на лесоустройствени проекти гори;

Дейност: Осветления и прочистки в издънкови гори след сечи за естествено възобновяване дървостои на възраст между 1 и 10 години;

Дейност: Кастрене в борови култури под 40 годишна възраст; отгледни сечи в млади (под 40 годишна възраст) иглолистни култури.

Мярка 3: Изграждане на надеждна система за комплексно пазарно, информационно, техническо и финансово обслужване на производителите на територията на община Дългопол

Дейност: Създаване на информационен център за горите, проучване на горския фонд и възможностите за неговото екологично оползотворяване, обучение на местното население за екологосъобразно отношение към горите

Цел 4: Развитие на модерно екологосъобразно животновъдството; запазване на генетичния фонд

Мярка 1: Насърчаване и реструктурирането на животновъдството на територията на община Дългопол

Дейност: Проучване на възможностите за отглеждане на биволи, зайци, щрауси, специални породи овце, говеда, свине, кози, птици

Дейност: Възстановяване и развитие на бубарството

Дейност: Проучване на възможностите за отглеждане на специализирани животни за кожи

Дейност: Подобряване на състоянието на ливадите и пасищата и ефективното им използване, чрез почистване от камъни и частично механично почистване от храсти, подсяване на деградирани ливади и пасища с одобрени местни тревни смеси;

Мярка 2: Изграждане на надеждна система за комплексно пазарно, информационно, техническо и финансово обслужване на животновъдите на територията на община Дългопол

Дейност: Създаване на информационен център по животновъдство, обучение на местното население за екологосъобразно животновъдство

Дейност: Организиране на информационни кампании, обучения и инициативи, повишаващи разбирането сред животновъдите относно принципите на устойчиво управление на земите и прилагането на Добри животновъдни практики.

Цел 5: Създаване на подходящи пазарни условия за реализация на селскостопанската продукция

Мярка 1: Създаване на условия за съхраняване на земеделска продукция

Дейност: Изграждане на склад с контролирана атмосфера за съхранение на плодове и зеленчуци

Дейност: Изграждане на склад за съхранение на земеделска продукция и отпадъци, годни за производство на биогориво

Мярка 2: Създаване на условия за реализация на земеделска продукция

Дейност: Създаване на тържище, заедно със съседните общини, вкл. он-лайн, за търговия със земеделска продукция

Цел 6: Съживяване и развитие на традиционните за района промишлени производства и развитие на нови екологично-чисти производства на базата на местни суровини

Мярка 1: Повишаване на знанията и уменията на представителите на местния бизнес в областта на бизнес-планирането, изискванията на ЕС, разработването на инвестиционни проекти и привличане на кредити и донорски средства

Дейност: Осигуряване на участието на общински служители и консултанти в международни курсове и семинари

Дейност: Обучение в компютърна грамотност и свободно боравене с електронните средства за обработка и обмен на данни, курсове по английски за служителите на Общината; материално стимулиране на служителите за повишаване на квалификацията

Дейност: Финансово подпомагане на надарени младежи за завършване на висше образование и повишаване на професионалната им квалификация

Мярка 2: Разширяване производствения капацитет на съществуващи преработвателни предприятия

Дейност: Финансово подпомагане на местни производители за участие в национални и международни панаири, изложби, конференции и пр.

Дейност: Включване на всички местни производители в електронен каталог на сайт на Община Дългопол

Мярка 3: Създаване на нови предприятия

Дейност: Създаване на цех за ръчно производство на малки керамични изделия

Дейност: Създаване на цех за производство на керемиди

Дейност: Създаване на цех за преработка на плодове и зеленчуци

Мярка 4: Създаване на условия за изграждане на предприятия с екологично-чисти производства

Дейност: Създаване на Център за внедряване на нови технологии и производства

Приоритет 2. “Екология, енергийна ефективност, ВЕИ и развитие на специализиран туризъм, въз основа на принципите на опазване и възстановяване на околната среда и екологосъобразно използване на природните ресурси”

Цел 1. Подобряване на канализационната мрежа, изграждане на пречиствателни станции за отпадъчни води.

Мярка 1: Проучване на възможностите за създаване на нови малки локални ПСОВ

Дейност: Изготвяне на технико-икономически доклад за възможностите за изграждане на малки пречиствателни станции за битови отпадъчни води, включително такива без заустване

Мярка 2: Строителство и/или реконструкция на КМ и ПСОВ в населени места с над 1000 жители

Дейност: Реконструкция на ПСОВ гр.Дългопол

Дейност: Изследване на сегашното състояние на КМ и ПСОВ в населените места с над 1000 жители

Дейност: Разработване на планове за строителство и/или реконструкция на КМ и ПСОВ в населените места с над 1000 жители

Дейност: Строителство и/или реконструкция на КМ и ПСОВ в населени места с над 1000 жители

Мярка 3: Строителство и/или реконструкция на КМ и ПСОВ в населени места с над 300 жители

Дейност: Изследване на сегашното състояние на КМ и ПСОВ в населените места с над 300 жители

Дейност: Разработване на планове за строителство и/или реконструкция на КМ и ПСОВ в населените места с над 300 жители

Дейност: Строителство и/или реконструкция на КМ и ПСОВ в населени места с над 300 жители

Мярка 4: Строителство и/или реконструкция на КМ и ПСОВ в населени места с над 100 жители, вилни и зони, почивни комплекси и по-големи единични обекти

Дейност: Изследване на сегашното състояние на КМ и ПСОВ

Дейност: Разработване на планове за строителство и/или реконструкция на КМ и ПСОВ

Дейност: Строителство и/или реконструкция на КМ и ПСОВ

Цел 2. Ликвидиране на незаконните сметища и предепониране; предотвратяване на нови незаконни сметища

Мярка 1: Ликвидиране на незаконни сметища

Дейност: Съставяне и редовна актуализация на списък на незаконните сметища (главно ТБО и строителни отпадъци)

Дейност: Ликвидиране на незаконните сметища чрез предепониране и облагородяване на терена

Дейност: Мероприятия за предотвратяване на възникването на незаконни сметища

Мярка 2: Предепониране и залесяване на съществуващи сметища

Дейност: Предепониране и залесяване на сметища в гр.Дългопол, с.Медовец, с.Аспарухово, с.Цонево

Дейност: Предепониране и залесяване на сметища в с.Боряна, с.Лопушна, с.Сладка вода, с.Комунари

Мярка 3: Изграждане на локални съоръжения за компостиране на отпадъци от растителен и животински произход ползване на компоста за подобряване на почвеното плодородие

Дейност: Изграждане на регламентирани сметища за биологични отпадъци

Дейност: Популяризиране на компостирането сред населението.

Дейност: Изграждане на съоръжения за съхранение на оборски тор.

Мярка 4: Изграждане на депа за отпадъци.

Дейност: Изграждане на депо за строителни отпадъци гр.Дългопол

Цел 3. Създаване на система за мониторинг на околната среда и управление на отпадъците, в това число ТБО

Мярка 1: Разработване и приемане на общинска програма за управление на отпадъците въз основа на принципите на устойчивото управление на земите

Дейност: Изследване на текущото състояние с третиране на отпадъците

Дейност: Разработване на Общинска програма за управление на отпадъците

Дейност: Въвличане на населението и осигуряване на широка обществена подкрепа-нова

Мярка 1А: Подобряване и развитие на инфраструктурата за третиране на отпадъци”

Дейност: Изграждане на съоръжения за предварително третиране, вкл. компостиране, сортиране и сепариране на отпадъци;

Дейност: Изграждане Центрове за рециклиране на отпадъци;

Дейност: Поетапно прекратяване на експлоатацията и последващо закриване на всички съществуващи депа за битови отпадъци, които не отговарят на изискванията на нормативната уредба и съвременните технически стандарти;

Мярка 2: Създаване на екополиция и местен инспекторат

Дейност: Създаване на местна екополиция и инспекторат, съвместно с РИОСВ

Мярка 3: Създаване на система за мониторинг на околната среда и управление на отпадъците

Дейност: Разработване на проект за създаване на система за мониторинг на околната среда и управление на отпадъците

Дейност: Създаване на система за мониторинг на околната среда и управление на отпадъците

Мярка 4: Координация по изпълнението на общинската програма за опазване на околната среда за подобряване на селищната среда чрез благоустройство, допълнително озеленяване и защита на зелените площи и паркове

Дейност: Организиране на информационни кампании, обучения и инициативи, повишаващи разбирането сред земеделските производители относно принципите на устойчиво управление на земите и прилагането на Добрите земеделски практики.

Дейност: Провеждане на информационни кампании и събития, чрез които да се повишава информираността на населението относно опазване на околната среда – събрания, брошури, диплянки

Дейност: Мероприятия за създаване на екологично гражданско самосъзнание у младите и децата – въвеждане на екологично обучение в училищата

Цел 4. Създаване на условия за стопанисване на земните ресурси на територията на общината в съответствие с принципите на устойчивото управление на земите, хармонизирайки целите на икономическата дейност с целите по опазването на околната среда и биологическото разнообразие

Мярка 1: Разработване на планове за управление на резерватите, защитените местности и територии и запазване на тяхната флора и фауна.

Дейност: Проучване на резерватите, защитените местности и територии и на тяхната флора и фауна.

Дейност: Съставяне на планове за управлението им.

Дейност: Опазване на местата по Натура 2000 и тяхното ползване според предписанията по обявяването им

Мярка 1А: Опазване и подобряване на екологичното състояние на водите, чрез събиране и пречистване на битовите отпадъчни води.

Дейност: Канализационни мрежи и ПСОВ за населени места с 2 000 - 10 000 екв. жители;

Дейност: Доставка на оборудване за откриване и измерване на течове;

Дейност: Съоръжения за третиране на утайките от ПСОВ;

Мярка 2: Стимулиране на селскостопанските производители и населението за опазване и възстановяване на природните местообитания и екосистеми

Дейност: Проучване и разработване на описание за природните местообитания и екосистеми

Дейност: Популяризиране сред населението на информацията за опазване и възстановяване на природните местообитания и екосистеми

Дейност: Организиране на обучения за биологично земеделие в общината;

Дейност: Обучение на кадри за работа в областта на органичното земеделие и животновъдство

Дейност: Създаване на биологични ферми

Дейност: Повишаване на осведомеността и знанията на селскостопанските производители относно въздействието на земеделските дейности върху околната среда

Дейност: Контрол по отреждане на площадки за ветрогенератори и съобразяване на тяхното местоположение с миграцията на защитените видове

Дейност: Прилагане на екологосъобразно ползване на земи с висока природна стойност (ливади/ пасища които са местообитания на ценни видове)

Цел 5. Хармонично енергийно потребление и намаляване на вредните емисии

Мярка 1: Институционална обезпеченост на дейностите по енергийна ефективност и намаляване на вредните емисии

Дейност: Създаване на Център по енергийна ефективност

Мярка 2: Постигане на Енергийна ефективност, намаляване на енергопотреблението и замяна на традиционните енергоносители с екологични по-безопасни, производство на ел. енергия от възобновяеми енергийни източници, газификация и др.

Дейност: Саниране на общински сгради

Дейност: Саниране на жилищни сгради

Дейност: Газифициране на населените места

Дейност: Газифициране на общински обекти

Дейност: Газифициране на индустриални сгради

Дейност: Газифициране на жилищни сгради

Дейност: Предприемане на други мерки за енергийна ефективност в общински обекти

Дейност: Създаване на пункт за зареждане на превозни средства с метан

Мярка 3: Създаване на условия за производство и потребление на зелена енергия и търговия с емисии на парникови газове

Дейност: Създаване на предприятие за производство на енергия от биомаса (вкл. горски и дървесни отпадъци)

Дейност: Инсталации за производство на слънчева енергия

Дейност: Въвеждане на когенерация и полигенерация

Дейност: Проучване на възможностите за изграждане на завод за производство на биогориво

Мярка 4: Повишаване на екологичната култура на населението, екологичното образование и възпитание на подрастващите

Дейност: Популяризиране сред населението на лесноприложими мерки за енергийна ефективност

Дейност: Обучителни семинари на населението за значението на зелената енергия за региона и света

Цел 6. Устойчиво развитие на специализиран туризъм на територията на общината и неговото утвърждаване като приоритетен отрасъл и ефективен инструмент за социално-икономически растеж.

Мярка 1: Координиране на заинтересованите страни (община и туроператорски фирми) за активна реклама и промоциране на забележителностите на територията на общината. Осигуряване на трайно присъствие в плановете и програмите на големите туристически компании.

Дейност: Създаване на местна браншова организация по туризъм (МБОТ), която да координира и защитава интересите на създателите на туристическия продукт

Дейност: Издаване на каталог за региона с информация за туристически забележителности

Дейност: Ежегодна среща с туроператорски фирми в гр.Дългопол за презентирание и договаряне на туристически пакети

Дейност: Участия във всички промоции и туристически изложения, с цел популяризиране на туристическите продукти, които община Дългопол предлага.

Дейност: Създаване на туристически информационен център

Мярка 2: Благоустрояване на всички зони и обекти, които са включени в програмата на организираните групи (музей, селски къщи, екопътеки, резервати и др.). Реконструкция или изграждане на подходяща инфраструктура за достъп на посетители, включително за хора с увреждания, до тези обекти

Дейност: Реконструкция на етнографски комплекс - с. Аспарухово

Дейност: Благоустрояване на района около природната забележителност "Чудните скали"

Дейност: Благоустрояване на еко-пътеките в местностите Водениците, Арковна

Дейност: Реконструкция на селски къщи

Дейност: Ремонт на пътища за достъп до туристически обекти

Дейност: Рекламни указателни табели

Дейност: Създаване на водно-спасителна служба по брега на яз. Цонево

Мярка 3: Повишаване качеството на предлаганите туристически услуги

Дейност: Обучение и квалификационни курсове на специалисти по туризъм /езикова грамотност, професионална пригодност/

Дейност: Организиране на специализирана паралелка в СОУ на територията на общината

Дейност: Създаване на нови туристически пакети с по-голяма продължителност, които да включват нощувки в селски къщи и обход на екопътеки и природни забележителности

Дейност: Организиране на представления и атракции на база съществуваща културна дейност, живите традиции на населението в общината (народни обичаи и ритуали, панаири и др.)

Дейност: Запазване и възстановяване на съществуващите културни традиции, характерни за различните етноси в общината

Дейност: Възстановяване на традиционните за региона занаяти, създаване на работилници и цехове за сувенири за туристите.

Дейност: Организиране на турнир по риболов в яз. Цонево

Мярка 4: Изграждане на нови туристически обекти и предоставяне на нови туристически услуги (велосипеден, гребен, ветроходен, конен туризъм)

Дейност: Изграждане на малки увеселителни заведения, в т. ч. и плаващи по яз. Цонево

Дейност: Изграждане на малки хотели за селски туризъм

Дейност: Изграждане на нови еко-пътеки в местностите "Чудните скали", "Куза скока", Тулумова пещера

Дейност: Изграждане на кътове за отдих, пикник и риболов в района на "Чудните скали", с.Цонево и с.Дебелец

Дейност: Изграждане на понтонен мост за риболов в яз. Цонево

Дейност: Изграждане на пристан за яхти и лодки на брега на яз. Цонево

Дейност: Изграждане на посетителска инфраструктура в Арковна

Дейност: Създаване на лятно училище по водни спортове и лодкостроителство за смислено прекарване на ваканциите, както на местните деца и младежи, така и на туристите

Дейност: Изграждане на посетителска инфраструктура в района на Рояшки скали.

Приоритет 3. "Подобряване състоянието на техническата и социалната инфраструктура за стабилизиране на социалните и икономическите процеси в общината; опазване на културната идентичност"

Цел 1. Подобряване на състоянието на техническата инфраструктура и изграждане на нови обекти

Мярка 1: Подобряване на качеството и снабдяването с питейна вода на населението

Дейност: Реконструкция на съществуваща водопроводна мрежа

Дейност: Изграждане на нова водоснабдителна мрежа

Дейност: Разкриване на нови местни водоизточници

Дейност: Отводняване на югоизточната част на гр.Дългопол

Дейност: Основен ремонт на водопроводна мрежа с.Цонево

Дейност: Основен ремонт на водопроводна мрежа с.Медовец

Дейност: Основен ремонт на водопроводна мрежа с.Аспарухово

Дейност: Почистване и укрепване на дерета

Мярка 2: Подобряване на състоянието на пътната мрежа, чрез реконструкция на съществуваща пътна мрежа

Дейност: Ремонт на път Поляците - Партизани № IV- 73019 (10,7 km)

Дейност: Ремонт на път Поляците - Медовец № IV-73021 (1,9 km)

Дейност: Ремонт на път Величково – Цонево - Сини вир № IV-90419 (15,2 km)

Дейност: Ремонт на път (III-208) Боряна –Сладка вода №IV-70166 (5,5 km)

Дейност: Ремонт на път (III-208) Красимир № IV - 90411 (2,5 km)

Дейност: Ремонт на път (III-208) Камен дял № IV - 73168 (2,5 km)

Дейност: Ремонт на път (III-208) Аспарухово № IV - 70167 (1,2 km)

Дейност: Ремонт на път Цонево – Сава - Красимир № IV - 90411 (8,9 km)

Дейност: Ремонт на местен път Дългопол - Поделението (3,0 km)

Дейност: Ремонт на местен път Дългопол – Красимир от км 0+000 до км 6+000

Дейност: Ремонт на местен път (IV-90419) Дебелец (2,2 km)

Дейност: Ремонт на местен път (III-208) Аспарухово - Партизани (5,0 km)

Дейност: Път IV – 73 019 с.Поляците – с.Лопушна от км 9+000 до км 14+500

Дейност: Път IV – 73 021 разклон с.Лопушна – с.Медовец от км 0+000 до км 1+900

Дейност: Път IV – 73 019 с.Лопушна – с.Партизани от км 14+500 до км 20+000

Мярка 3-Изграждане на нови пътища, свързващи съседни общини

Дейност: Изготвяне на програми за създаване на транспортни връзки с общините Смядово и Провадия

Дейност: Изграждане на път Поляците-Веселиново (обща дължина 5,1 km)

Дейност: Изграждане на път Дългопол-Китен № IV - 73108 (4,8 km)

Дейност: Изграждане на път Величково-Бозвелийско

Мярка 4-Рехабилитация на уличната мрежа в населените места

Дейност: Ремонт на уличната мрежа в град Дългопол – 30 km.

Дейност: Ремонт на улична мрежа в селата Аспарухово, Сава, Цонево, Дебелец, Сладка вода – 25 km.

Дейност: Ремонт на улична мрежа в селата Красимир, Боряна, Медовец, Поляците, Партизани – 50 km.

Дейност: Основен ремонт улица „Георги Димитров” гр.Дългопол

Дейност: Преустройство и реконструкция на централните площади в населените места

Мярка 5: Подобряване на състоянието на ж.п. мрежата

Дейност: Реконструкция на съществуваща ж.п. мрежа

Дейност: Реконструкция на ж.п. прелези

Мярка 6: Създаване на предпоставки за екологичен транспорт (използване на обществен транспорт вместо личен, велосипеден транспорт, електрификация)

Дейност: Изграждане на паркинги за велосипеди към местата с голямо струпване на хора

Дейност: Стимулиране на ползването на обществения транспорт

Мярка 7: Подобряване на комуникациите (телефони, интернет, радио, телевизия, мултимедии, разпространяване на преса)

Дейност: Осигуряване на покриването на всички селища в Общината от Глобул и М-Тел

Дейност: Привличане на интернет-оператори във всички селища на Общината

Дейност: Създаване на местна УКВ радиостанция

Дейност: Привличане на кабелни ТВ оператори в по-големите населени места

Дейност: Подпомагане на разпространението на печата във всички селища на Общината

Мярка 8: Предварителни проучвания за интегриране на политиките за устойчиво управление на земите в общите устройствени планове на големите населени места на територията на общината и на специализираните земеустройствени планове, когато такива се разработват

Цел 2. Подобряване на състоянието на социалната инфраструктура и материално-техническата база на образователни, здравни, културни, спортни и административни институции; подпомагане на неправителствени организации

Мярка 1: Изграждане на по-добра социална инфраструктура, адекватна на здравните и социални потребности на населението

Дейност: Изграждане на Център за социално взаимодействие и комуникации в гр.Дългопол

Дейност: Изграждане на микро-дом за стари хора

Дейност: Изграждане на многофункционална сграда гр.Дългопол

Дейност: Изграждане на многофункционална сграда с.Медовец

Дейност: Изграждане на многофункционална сграда гр.Лопушна

Мярка 2: Разширяване на видовете социални услуги за проблемни слоеве от населението

Дейност: Увеличаване капацитета на Домашния социален патронаж

Дейност: Разширяване номенклатурата на услугите на Домашния социален патронаж

Дейност: Разработване на проект за Домашен помощник

Мярка 3: Подобряване на здравните услуги и постигане на по-добра здравна профилактика сред населението

Дейност: Оптимизиране дейността на здравните кабинети в учебните заведения с цел по-добро медицинско наблюдение и обслужване

Дейност: Изграждане на Диагностично-консултативен център (ДКЦ), който да разполага най-малко с 12 лекари-специалисти, рентген и друга необходима медицинска апаратура

Дейност: Изграждане на ХОСПИС - социален дом, който да предлага и медицинска помощ (с. Аспарухово)

Дейност: Периодични лекции сред целеви групи за профилактика на заболявания и безплатни прегледи

Дейност: Обособяване на лекарски кабинети по населените места за лекарски практики

Мярка 4: Реконструкция на прилежаща инфраструктура към сградния фонд за осигуряване на свободен достъп на хора с увреждания

Дейност: Изграждане на подходи по тротоарната мрежа, в обществените и административни сгради

Мярка 5: Реконструкция на прилежаща инфраструктура към сградния фонд на училищата.

Дейност: Изграждане на пристройка към ЦДГ „Пролет”, с.Цонево

Дейност: Изграждане на физкултурен салон и ученически стол в СОУ „Назъм Хикмет”, с.Медовец

Дейност: Изграждане на физкултурен салон в ОУ „Христо Ботев”, с.Цонево

Дейност: Ремонт на детските градини

Цел 3: Развитие на местните институции и гражданското общество; ред и сигурност.

Мярка 1: Създаване на гражданско самосъзнание сред населението

Дейност: Разяснителни лекции за правата и задълженията на гражданите, особено по отношение превенцията и борбата с престъпността

Дейност: Популяризиране на дейността на полицията

Мярка 2: Устойчиво сътрудничество между местните власти и общността

Дейност: Създаване на “горещ телефон” за връзка на общинските служби и полицията с гражданите

Дейност: Сътрудничество между общинските служби и неправителствените организации, включително чрез подпомагане на последните, чрез предоставяне на материална база и други необходими за дейността им условия

Дейност: Публични обсъждания на всички по-значими за развитието на общината проекти

Мярка 3: Засилване ролята на общинската администрация за трансфер на политики, знания и добри практики за устойчиво управление на земите

Дейност: Обучения, разпространение на добри практики

Цел 4: *Създаване на условия за съхраняване и опазване на културната идентичност*

Мярка 1: Насърчаване и подпомагане на неформалните организации за съхранение и опазване на културното наследство

Дейност: Да се изградят клубове и кръжоци по краезнание към Исторически музей гр. Дългопол

Дейност: Да се сформира съвет от специалисти от различните жанрове, който да издирва млади таланти

Дейност: Да се учреди фолклорен ансамбъл в гр. Дългопол

Дейност: Да се утвърди ежегодното организиране на пленери за художествено изкуство в етнографския комплекс в с. Аспарухово

Дейност: Да се утвърди ежегодното провеждане на Национален конкурс за народно творчество в с. Аспарухово

Мярка 2: Обезпечаване с необходимата материална база за постигане целите за съхранение и опазване на културната идентичност на региона

Дейност: Да се обогатят библиотечните фондове с периодични издания, справочна и специализирана литература

Дейност: Да се осигурят компютърни конфигурации за изграждане на три работни места в НЧ "Н. Й. Вапцаров" гр. Дългопол, включване в интернет и размножителна техника

Дейност: Преустройство на площадката пред механата в рамките на Архитектурно-етнографския комплекс в с. Аспарухово и монтиране на временна сцена

Дейност: Изграждане на компютърни зали в населените места;

Дейност: Да се довърши етнографската експозиция в Градски исторически музей

Дейност: Да се уреди временна изложба от турска етнография в различни населени места

Дейност: Да се извърши цялостен ремонт на Градския исторически музей

Дейност: Да се извърши основен ремонт на НЧ "Н. Й. Вапцаров" гр. Дългопол, газифициране

Дейност: Да се доизгради читалищната сграда в с. Сава

Дейност: Да се довърши читалищната сграда в с. Аспарухово

Дейност: Изграждане на нова читалищна сграда в с. Лопушна

Дейност: Изграждане на нова читалищна сграда в с. Величково

Дейност: Извършване на основен ремонт на читалищната сграда в с. Поляците

Дейност: Извършване на основен ремонт на читалищната сграда в с. Камен дял

Дейност: Да се извърши ремонт на покривните конструкции на читалищните сгради в селата Цонево, Партизани и Рояк

Дейност: Да се изготви конкретна програма за реставрационни-консервационни дейности, свързани с паметниците на културата

Мярка 3: Дейности за популяризиране на културното наследство на региона

Дейност: Да се изготви програма за обучение в областта на културния маркетинг и мениджмънт

Дейност: Да се изготви и поддържа базата данни за Дългопол в националния културен календар на страниците на МТК

Дейност: Да се създаде фонд "Култура" за подпомагане на културните дейности в общината

Дейност: Да се разработи съвместна програма с работещите на територията на региона телевизионни и печатни медии за популяризиране на културното развитие на общината

Дейност: Да се създаде местен телевизионен канал

Дейност: Да се разшири дейността на общинския вестник

Мярка 4: Международна дейност и обмен за опазване на културното наследство и идентичност; формиране на заинтересованост и уважение към тях, както и към културата на други народности и етнически групи

Дейност: Да се възстановят Дългополските награди “А. Германов”

Дейност: Да се възстанови самодейният театрален колектив към НЧ ”Н. Й. Вапцаров“ гр. Дългопол

Дейност: Да се стимулират програми, свързани с гостуващи в общината артисти и състави

Дейност: Да се търсят възможности за участия на художествени колективи от общината в страните от ЕС чрез Министерството на туризма и културата

Мярка 5: Опазване и развитие на културно-историческото наследство на територията на общината.

Дейност: Проучване, съхранение, консервиране и полпуляризиране на археологическите паметници и включването им в различни туристически маршрути на територията на община Дългопол.

Приоритет 4. “Намаляване на безработицата и повишаване на ефективността на икономиката чрез повишаване на професионалното и образователното равнище на населението и адаптивността му към новите условия на пазара на стоки, услуги и труд”

Цел 1. Оптимизиране на образователната структура и образователната политика, привеждането ѝ в унисон с практическите изисквания

Мярка 1: Обособяване на специализирани паралелки в образователните училища на територията на общината

Дейност: Създаване на паралелка по екология

Дейност: Създаване на паралелка по туризъм

Дейност: Създаване на паралелка по екологично земеделие и животновъдство

Мярка 2: Създаване на условия за развитие и усъвършенстване на образователния процес, съобразен с индивидуалните потребности, възможности и интереси на децата от различните етноси и социални категории

Дейност: Осигуряване на надеждна охрана и строг пропускателен режим на всички училища и детски градини;

Дейност: Осигуряване на безопасност на учениците при движението им по улиците и достатъчно осветление на района около училищата;

Дейност: Усъвършенстване превенцията на насилието и противообществените прояви сред учениците;

Дейност: Осигуряване на здравно образование чрез часа на класа, печатни материали и други училищни дейности;

Дейност: Ефективно работещи здравни кабинети във всички училища и детски градини;

Дейност: Усъвършенстване на превантивната програма за недопускане на наркотици в училищата и развлекателните заведения и компютърните зали;

Дейност: Осигуряване на здравословно хранене на учениците.

Мярка 3: Изграждане на спортни комплексни съоръжения.

Дейност: Изграждане на спортен комплекс гр.Дългопол;

Дейност: Изграждане на спортен комплекс с.Аспарухово;

Дейност: Изграждане на спортна зала с.Медовец;

Дейност: Изграждане на детски площадки и кътове за отдих в населените места;

Мярка 4: Ремонт на спортни съоръжения

Дейност: Ремонт на спортен клуб с.Партизани.

Цел 2. Създаване на благоприятни условия за реализация на младите хора, особено с високо образование

Мярка 1: Провеждане на курсове за специализация и преквалификация, синхронизиране и съобразяване на тези дейности със селскостопанските, промишлените и туристическите предприятия в региона

Дейност: Проучване на необходимостта от специалисти в района на Община Дългопол, както и в съседните общини. Създаване и периодично актуализиране на регистър от налични и необходими специалисти

Дейност: Организиране на курсове по компютърна грамотност, графичен дизайн, компютърно програмиране и САД проектиране, създаване на Интернет-страници

Дейност: Организиране на курсове по агрономия, животновъдство, лесовъдство, рибовъдство, за туроператори

Мярка 2: Създаване на местни групи от специалисти за работа с европейските и други фондове; по енергийна ефективност, туризъм, фолклор и т.н.

Дейност: Участие на специалисти от региона в квалификационни курсове

Цел 3. Създаване на благоприятен бизнес-климат за привличане на български и чужди инвестиции

Мярка 1: Участие в национални и международни бизнес-форуми, предоставяне на общински терени и инфраструктура, съдействие на общинската администрация както на местно ниво, така и пред областни и държавни институции

Дейност: Редовно участие на общински служители в провежданите във Варна и в областта бизнес-форуми

Дейност: Разработване на програма и побратимяване с чуждестранни общини, от които може да се почерпи опит относно дейностите на общината

Дейност: Организиране на срещи с потенциални инвеститори и бизнесмени на територията на Общината

Дейност: Възмездно предоставяне на общински терени с предимство за изграждане на промишлени, туристически и други обекти

Дейност: Участие на общински служители в курсове и семинари за повишаване на правната им култура, познанията в областта на инвестиционните проекти, националните и международни програми

Цел 4. Подпомагане на интегрирането на малцинствата и групите в неравностойно положение.

Мярка 1: Квалификационни и образователни програми и курсове

Дейност: Организиране на курсове за общински служители, членове на НПО и учители за работа с и приобщаване на малцинствените групи

Дейност: Организиране на програми за запознаване на ромите с възможностите за работа в горското и селското стопанство, поддържането на инфраструктурата, опазване на околната среда, билкарството и гъбарството

Мярка 2: Мерки за приобщаване на ромското население, най-вече за осигуряване на работа на нискоквалифицирани или неквалифицирани работници

Дейност: Осигуряване на работа на нискоквалифицирани и неквалифицирани работници в поддръжката на горския фонд

Дейност: Осигуряване на работа на нискоквалифицирани и неквалифицирани работници в почистване на улици, саниране и предепонирание, закриване на стари сметища, прочистване на дерета, събиране на отпадъци от земеделието, разчистване на населените места и пътищата от сняг, поддържането на пътната мрежа и пр., чрез

създаване и непрекъснато актуализиране на планове за тези дейности и на регистър/информационна служба за временно трудонаемане

Дейност: Създаване на гъвкава система за заплащане по горните дейности (напр. “ден за ден”), което да стимулира ромското население за участие в тях

Дейност: Разкриване на талантиливи деца и младежи сред ромите, напр. в областта на музиката, и осигуряване на материална помощ за тяхното обучение и попечителство от дарители, национални и международни фондове

Мярка 3: Осигуряване на посещаемост на училищата от децата в неравностойно положение, включително и чрез привличане на международна помощ

Дейност: Съвместна дейност с организации, осъществяващи програми, свързани с деца с увреждания и в неравностойно социално положение

Дейност: Оказване на организационно и методическо съдействие на организации, инициращи създаване на детски общности и работа с тях

Дейност: Запазване преференциални размери на таксите за посещения на детски градини и ясли за деца в неравностойно положение.

КРАЙ